6006964

תכנית מס׳ 11\138\03\2

מגרש 27, שכונת גנים א׳, אילת

תכנית מפורטת

תשריט

איחוד וחלוקה	סמכות ראשית	אופי התכנית
ללא איחוד וחלוקה	ועדה מחוזית	תכנית שניתן מכוחה להוציא היתרים

מחוז : דרום
מרחב תכנון מקומי : אילת
רשות מקומית : אילת

שטח התכנית : 0.449 דונם
קנה מידה: 1:250

גושים וחלקות בתכנית:

גוש	סוג הגוש	חלקות בשלמותן	חלקי חלקות
40050	מוסדר	63	

חותמות מוסד התכנון :

חוק התכנון והבניה, התשכ"ה - 1965
מחוז הדרום - מרחב הדרום
הוועדה המחוזית החליטה ביום: 23.7.12
לאשר את התכנית
☒ התכנית לא נקבעה טעונה אישור משרד
☐ התכנית נקבעה טעונה אישור משרד
6.11.12
תאריך | יו"ר הוועדה המחוזית

שלב: מילוי תנאים למתן תוקף **מהדורה :** 1 **תאריך :** 26.08.2012

שמות וחתימות :

מגישי התכנית	שם: קושקרו נסים ת.ז. 053190427 קושקרו דוד ת.ז. 056485121	חתימה:	
	כתובת: תשעול רוגן 3, אילת	פלאקס: 08-6371819	
בעלי הזכויות בקרקע	שם: קושקרו נסים ת.ז. 053190427 קושקרו דוד ת.ז. 056485121	חתימה:	
	כתובת: תשעול רוגן 3, אילת		
	טלפון: 08-6371819	פקס:	דוא"ל:
עורך התכנית	שם: אדר' גדעון כץ א. כ. אדר'כלים (1997) בע"מ	חתימה:	א.כ. אדריכלים (1997) בע"מ ת.ד. 202 אילת 88101 טל' 6325891 פקס' 6325897
	כתובת: קרון העיר, ת.ד. 202, אילת 88101	מס' רישיון: 116163	
	טלפון: 08-6325892	פקס: 08-6325891	דוא"ל: ek-arch@bezeqint.net
מודד	שם: ויטלי סוסניצקר	חתימה:	
	כתובת: ת.ד. 200, אילת	מס' רישיון: 906	
	טלפון: 08-6323122	פקס: 08-6323124	דוא"ל: vitaly-mediatl@bezeqint.net
	תאריך: 22.02.2009	תאריך עדכון: 22.04.2010	תאריך עדכון: 18.08.2011
	הריני מצהיר בזאת כי מדידת המפה הטופוגרפית המהווה רקע לתוכנית זו, נערכה על ידי ביום 18.08.2011 והיא הוכנה לפי הוראות נוהל מבאת ובהתאם להוראות החוק וכתובות המודדים שבתוקף. דיוק הנו הכולל המצוטט: מדויק אופקית עד כחוד (0.2מ') ברמה אנכיות מדידה אנכיות: מלאה ברמת תצ"ר		
	ויטלי סוסניצקר שם המודד	חתימה	28.08.12 תאריך

תרשים התמצאות ק.מ. 1:25,000

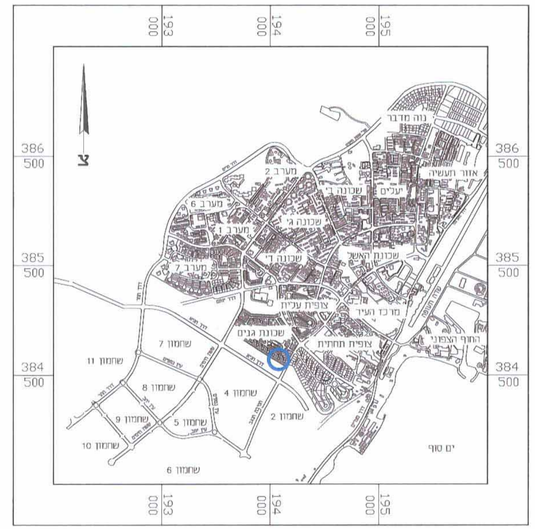

מקרא מצב מאושר:

* יעודים שלא עפ"י מבא"ת

- גבול התכנית
- גבול תכנית מאושרת
- מספר תכנית מאושרת (101\02\)
- אזור מיגורים א'
- דרך משולבת
- שטח ציבורי פתוח
- מבנה קיים
- קו בנין
- גבול חלקה
- מספר חלקה (63)
- גבול מגרש
- מספר מגרש (27)
- גבול גוש

מצב מאושר ק.מ. 1:250

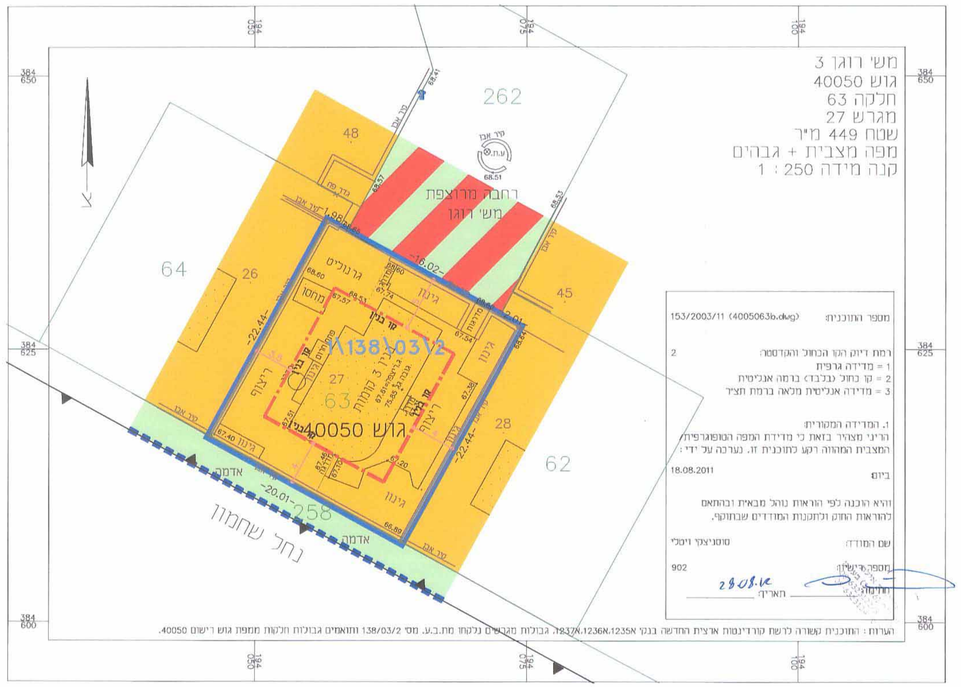

תרשים סביבה ק.מ. 1:1,250
על רקע תכניות מאושרות

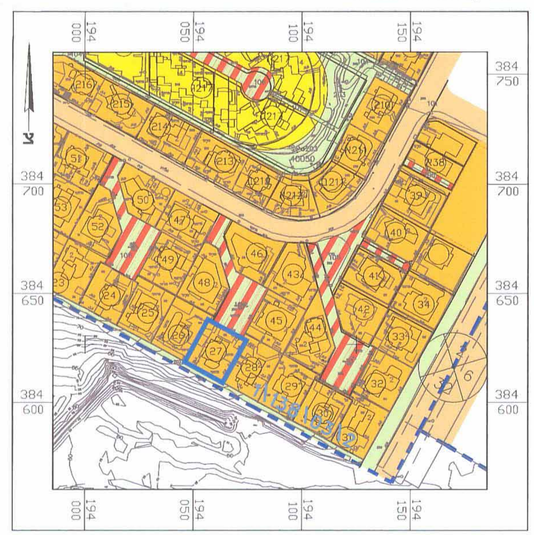

מקרא מצב מוצע:

- גבול התכנית
- מגורים א'
- מספר תא שטח (25)
- גבול תא שטח
- מבנה קיים
- קו בנין
- גבול חלקה
- מספר חלקה (63)
- להריסה
- גבול גוש

מצב מוצע ק.מ. 1:250

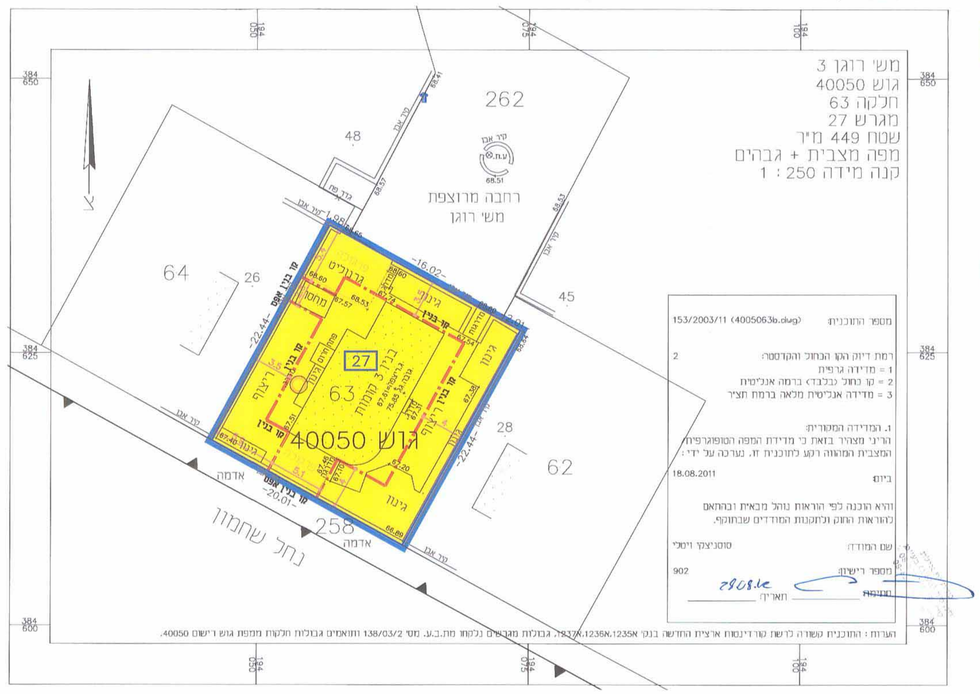

INDEX_623-C01.DWG קובץ: