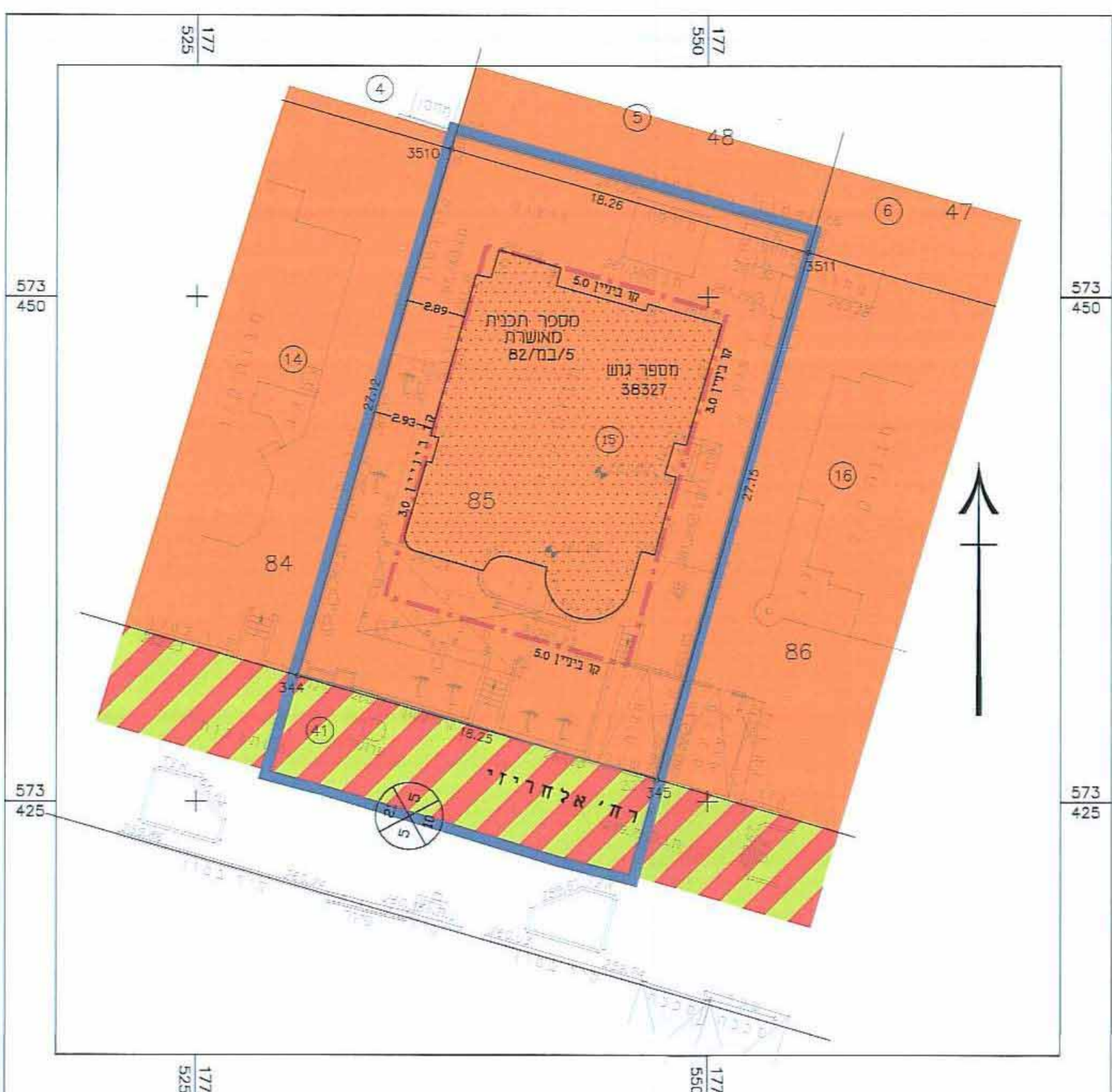




מצב מוצע קנ"מ 1:250

מקרא מצב מוצע

- גבול התכנית
- אזור מגורים א
- דרך משולבת
- מבנה קיים
- מבנה להריסה
- מספר גוש 38327
- גבול ומספר חלקה 15
- קו בניין
- גבול תא שטח ומספר 85
- מספר הדרך קו בניין רווחב הדרך

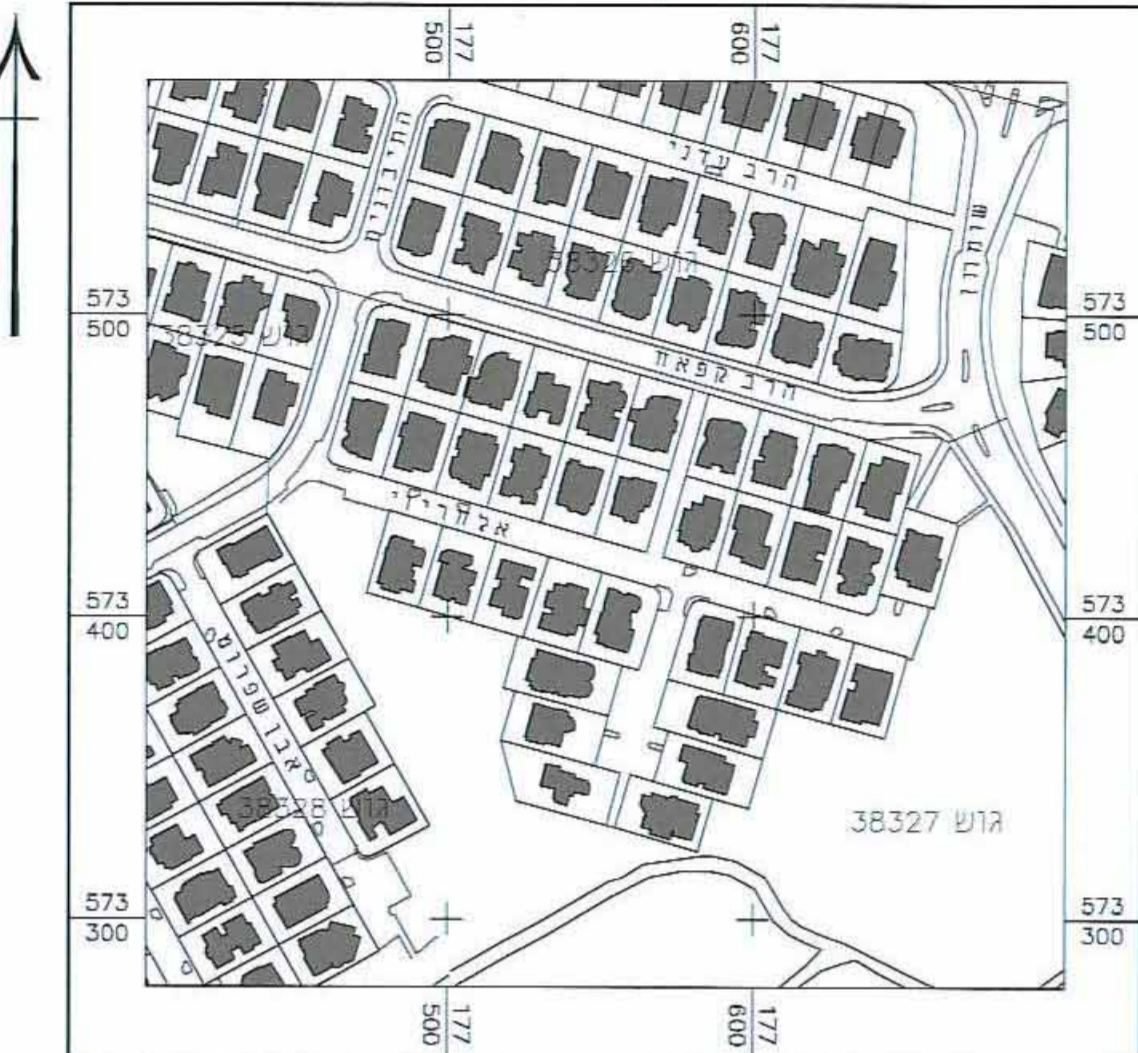


מצב מאושר קנ"מ 1:250

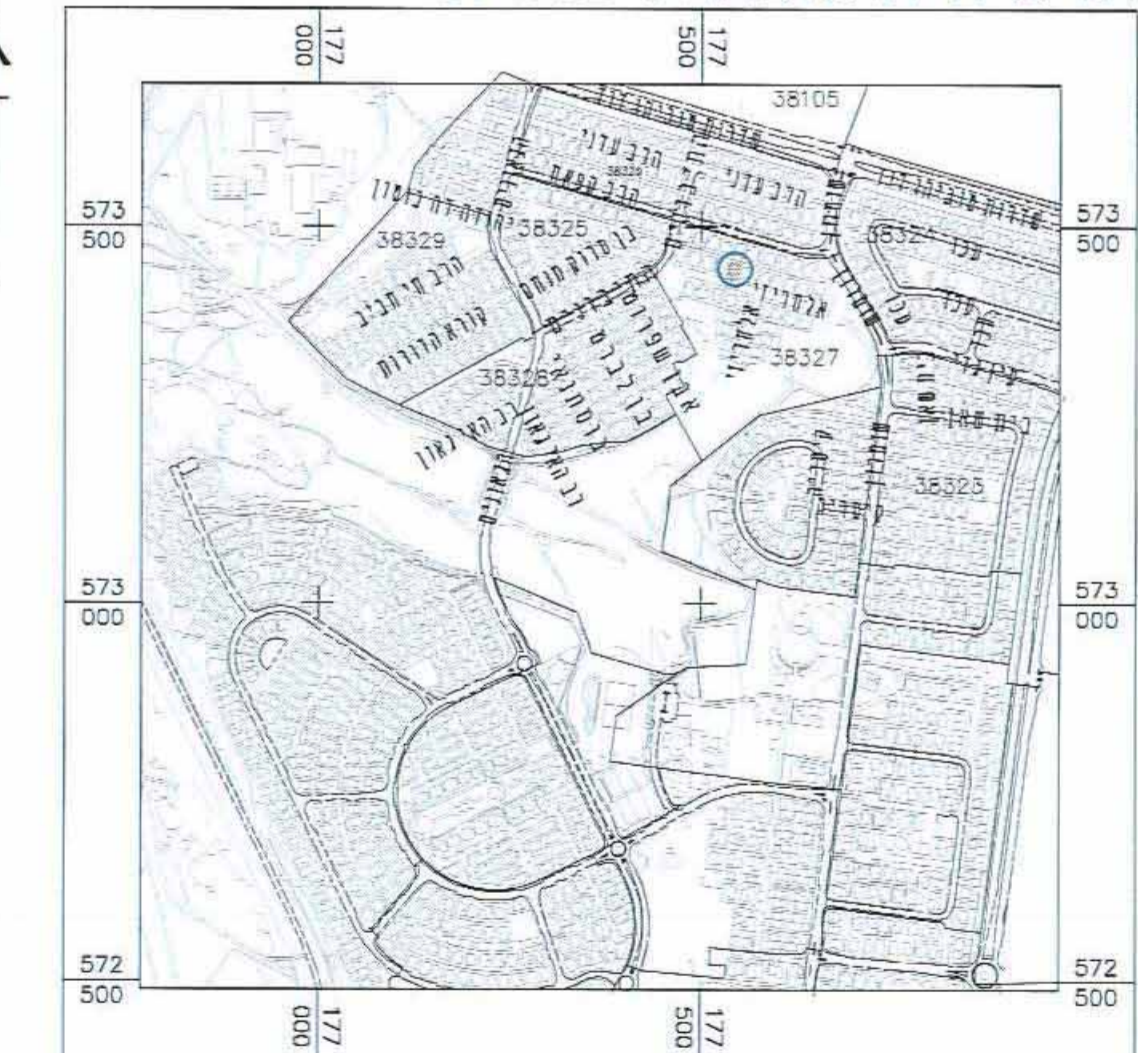
מקרא מצב מאושר

- גבול התכנית
- אזור מגורים א
- דרך משולבת
- מבנה קיים
- גבול ומספר חלקה 15
- מספר גוש 38327
- גבול מספר מגרש 85
- מספר הדרך קו בניין רווחב הדרך
- יעוד קרקע שלא לפי מבא"ת

תרשים סביבה קרובה 1:2500



תרשים התמצאות כללית



קנ"מ 1:10000

תכנית מפורטת מס' 5\03\115\113  
מגורים במגרש 85  
שכונת נאות לון באר שבע

איחוד וחלוקה	מסכת ראשית	סוג התכנית	חיתרים או חרשאות
ללא איחוד וחלוקה	וועדה מחוזית	תכנית מפורטת נכנית שניתן מכוחה להוציא חיתרים וחרשאות	

מחוז: דרום  
מרחב תכנון מקומי: באר שבע  
ישוב: באר שבע  
רשת מקומית: באר שבע  
שטח התכנית: 0.595 דונם  
קנה מידה: 1:250

גושים וחלקות בתכנית:

מספר גוש	סוג גוש	חלקה כלל הגוש	חלקות בשלמותן	חלקי חלקות
38327	מוסדר	חלק מהגוש	15	5,41

הצהרת מודד

הרני מצויר בזאת כי מדידת המפה הטופוגרפית המהווה רקע לתכנית זו, נערכה ע"י ביום 26/09/12 והיא הוכנה לפי הוראות נוהג מבא"ת בהתאם להוראות ולתקנות המודדים שבתוקף דיוק המז הכוזב והמסטר. מדידה אנליטית מלאה ברמה תציר (הכולל קו כחול)

גאנה בובליק (עב מדידות) 1110 מודד מוסמך 1110  
מ.רשין 1110 מ.רשין 1110  
12/11/12 תאריך

חותמות מוסד התכנון:

חוק התכנון והמפיה והחלוקה - 1965  
משרד הפנים - מחוז הדרום  
וועדה המחוזית לתכנון ולמפיה  
לשם תכנית  
התכנית לא נקבעה תעודת אישור השר  
התכנית נקבעה תעודת אישור השר  
תאריך: 12/11/12

שלב: מילוי תנאים למתן תוקף מחזור: 2 תאריך: 05.11.2012

מגיש התכנית	שם: יוסף מזוז	תעודת: [Signature]
	סוג: רחוב אזורי 14 באר שבע	מסל: 054-2323968
בעלים בקרקע	שם: מתל מרקוני ישראל	תעודת: [Signature]
	סוג: תד. 223 באר שבע	מסל: 08-6624220
זוכרים	שם: יוסף מזוז	תעודת: [Signature]
	סוג: רחוב אזורי 14 באר שבע	מסל: 054-2323968
עורך התכנית	שם: דוד כהן	תעודת: [Signature]
	סוג: רחוב הגלובע 25/1	מסל: 054-4702647
מודד	שם: גאנה בובליק (עב מדידות)	תעודת: [Signature]
	סוג: רחוב ש' עננן 2/16 באר שבע	מסל: 054-5237635