

תכנית מס' 5\מק\2607
 מגורים במגרש מס' 172
 ברחי חסידה 8,
 שכי נווה זאב פל"ח 7, ב"ש

איחוד וחלוקה	סמכות ראשית	סוג התכנית	היתרים או הרשאות
ללא איחוד וחלוקה	ועדה מקומית	תכנית מפורטת לפי סעיף 62א(4)	תכנית שניתן מכוחה להוציא היתרים או הרשאות

מחזור : דרום
 מרחב תכנון מקומי : באר שבע
 רשות מקומית : באר שבע
 ישוב : באר שבע

שטח התכנית : 0.621 ד'
 קנה מידה : 1 : 250

2607/מ/5
 55702
 24.07.12
 י.ג.י.

גושים וחלקות בתכנית:

גושים		חלקות	
מספר גוש	סוג גוש	חלקי חלקות	חלקות בשלמותן
38267	מוסדר	104	126

שלב : מילוי תנאים למתן תוקף מהדורה : 1 תאריך : 05.08.2012

חותמות מוסדות התכנון :

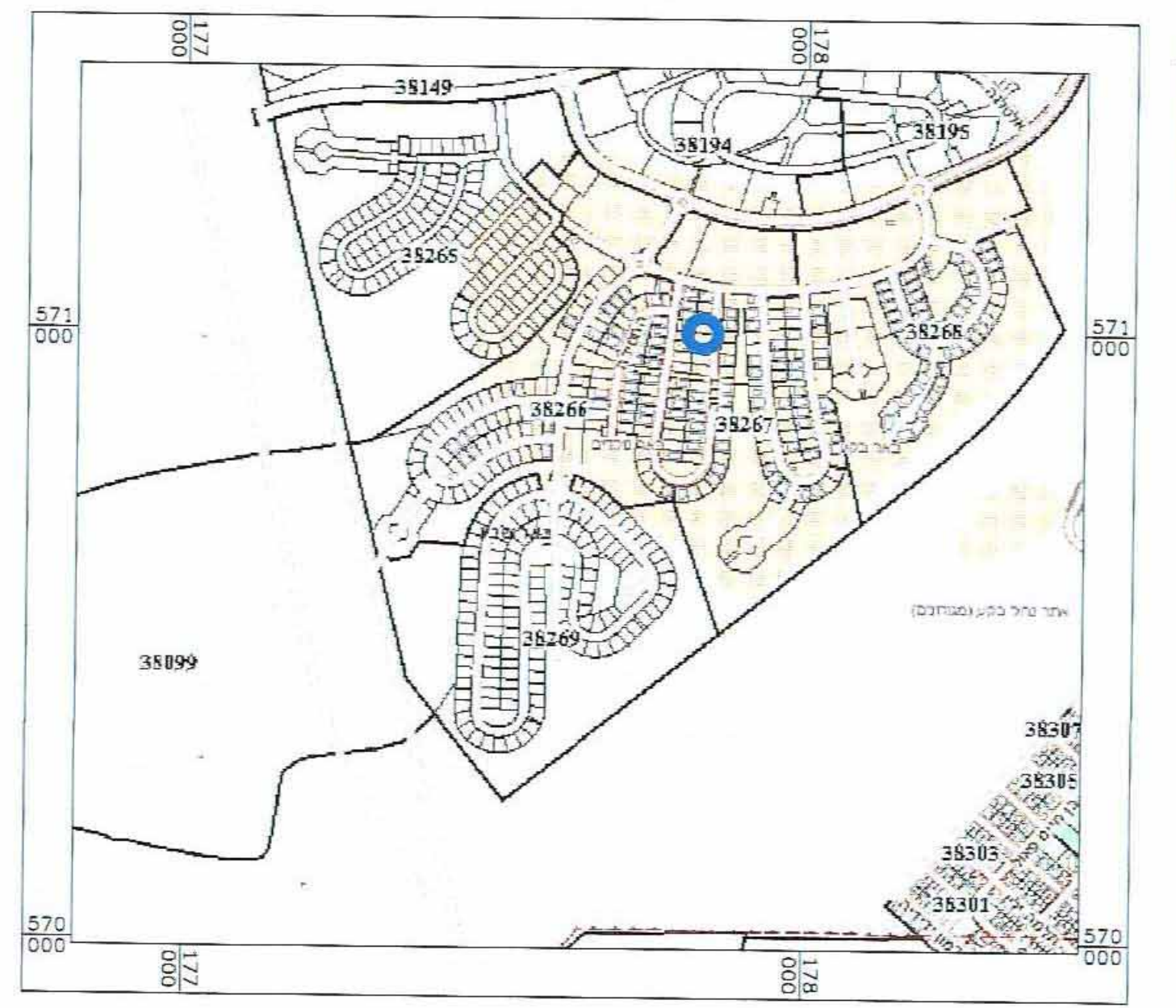
שמות וזהימות :

תאריך	חתימה	שם ומספר תאגיד \ שם רשות מקומית	מספר זהות	שם פרטי ומשפחה	מניש התכנית	בעלי עניין במקרקע	עורך התכנית	מודד
26.06.12			306735564	פצרטקי סמיון		בעל		
15.08.12			306735564	פצרטקי סמיון		חוכר		
05.08.12			312988298	נטליה ליפובצקי				
2.09.12		ברודסקי יבגני מחדד מוסמן 1230	309557148	ברודסקי יבגני				

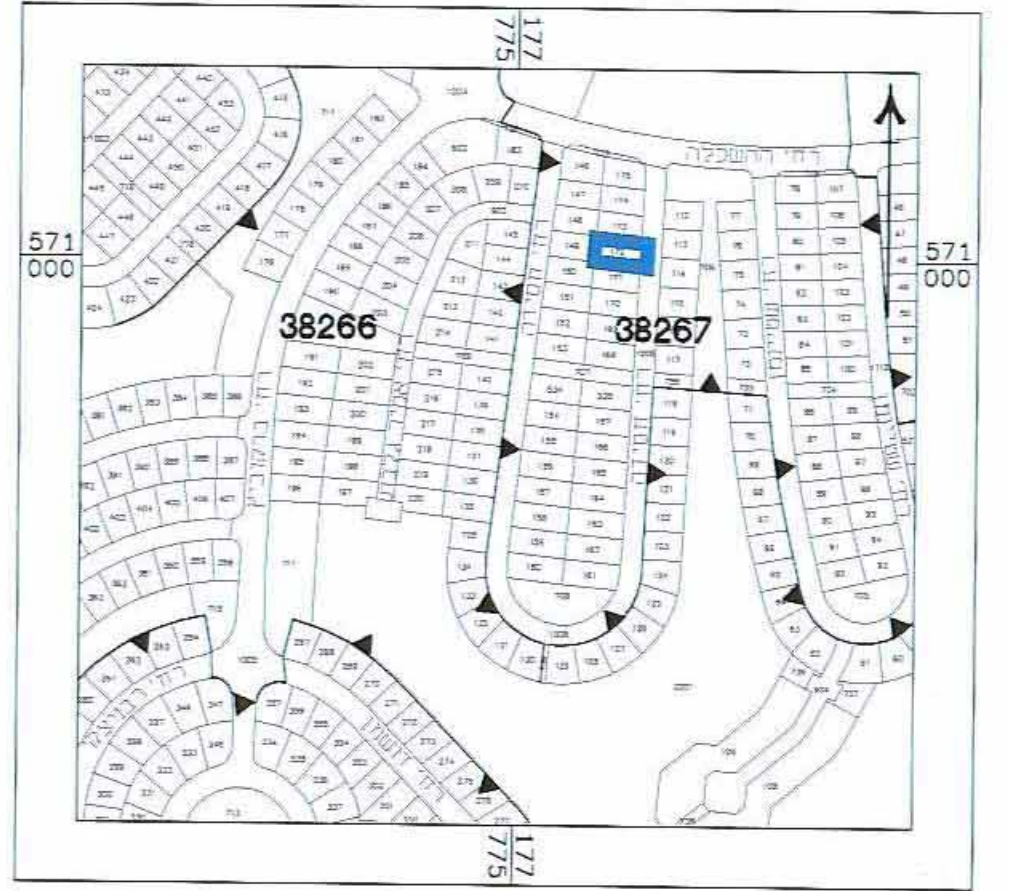
הצהרת המודד :

הריני מצהיר בואת כי מידות המפה והמפורטות/המצביות המהווה רקע לתכנית זו, נערכה על ידי בוסט
 1:1. והיא רוכנה לפי הראיות נוהל מבאית וברחאם להוראות החוק ולתענות המודדים שבחוק.
 דיוק המן הכחול והמודטר מדידה גרפית/קו כחול (בלבד) בלחם אנליטית/ מדידה אנליטית מלאה
 ברמת תציר (כולל המן הכחול).
 ברודסקי יבגני
 מחדד מוסמן 1230
 2.09.12 תאריך

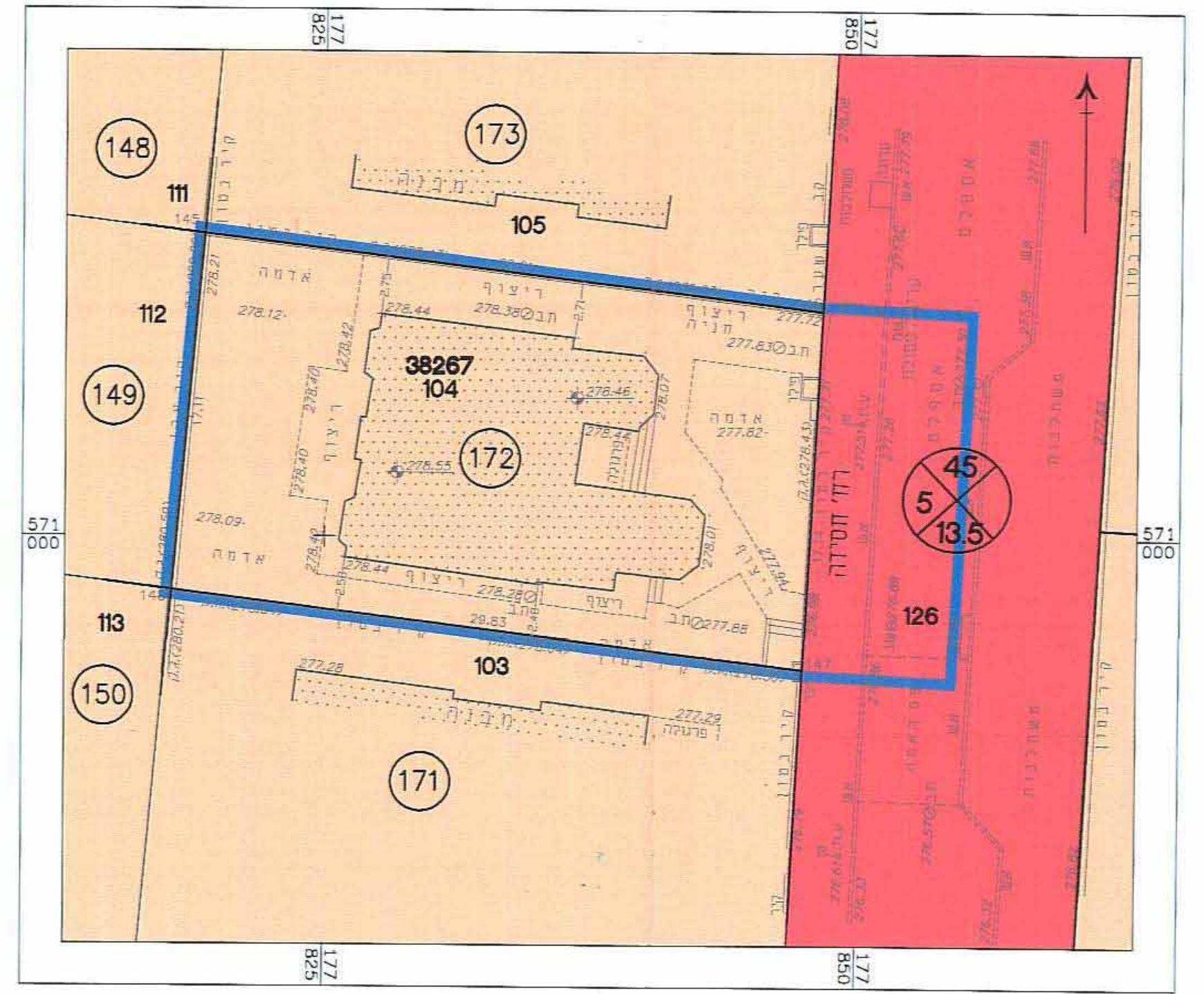
תרשים סביבה קנ"מ 1:10000



תרשים סביבה קרובה קנ"מ 1:2500



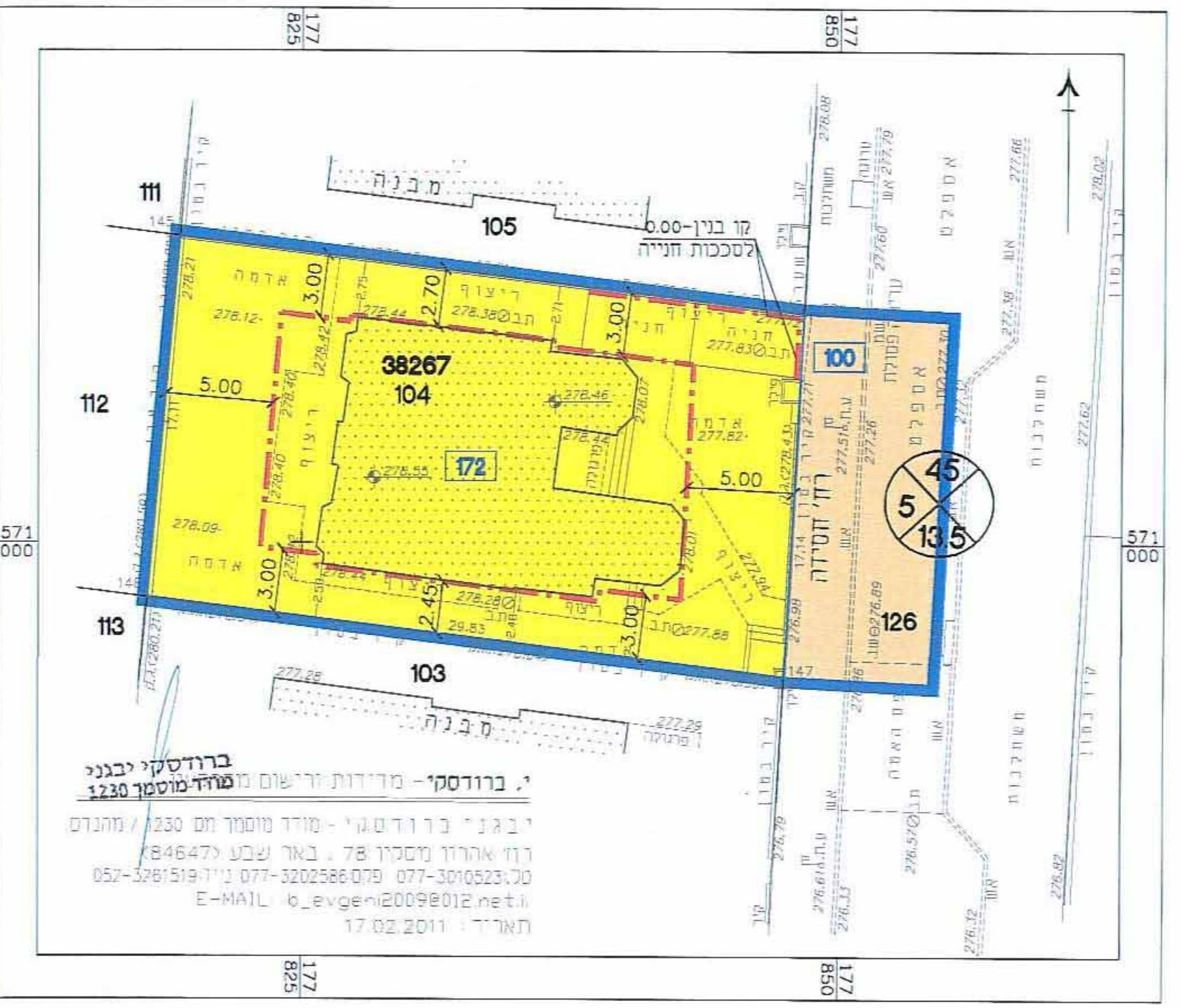
מצב מאושר קנ"מ 1:250



מקרא מצב מאושר

- גבול התכנית קו בנין
- אזור מגורים א' (*) יעד שאיש לפי מבאית
- דרך מוצעת
- מבנה קיים
- מספר הדרך קו בניין רוחב הדרך
- מס' וגבול מגרש 172
- מס' וגבול חלקה 104
- מס' גוש 38267

מצב מוצע קנ"מ 1:250



מקרא מצב מוצע

- גבול התכנית קו בנין
- מגורים א'
- דרך מאושרת
- גבול תא שטוח ומספרו 172
- מבנה קיים
- מספר הדרך קו בניין רוחב הדרך
- מס' וגבול חלקה 104
- מס' גוש 38267

ברודסקי יבגני
 מחדד מוסמן 1230
 יבגני יורי - מודד מוסמן חס 1230 / מהנדס
 רח אהרון מסמין 78, באר שבע 784647 / מהנדס
 052-3781519 / 077-3202586 מס' 077-3010523, 30
 E-MAIL: i_evgeni2009@012.net.il
 תאריך: 17.02.2011