
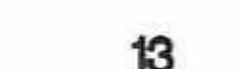




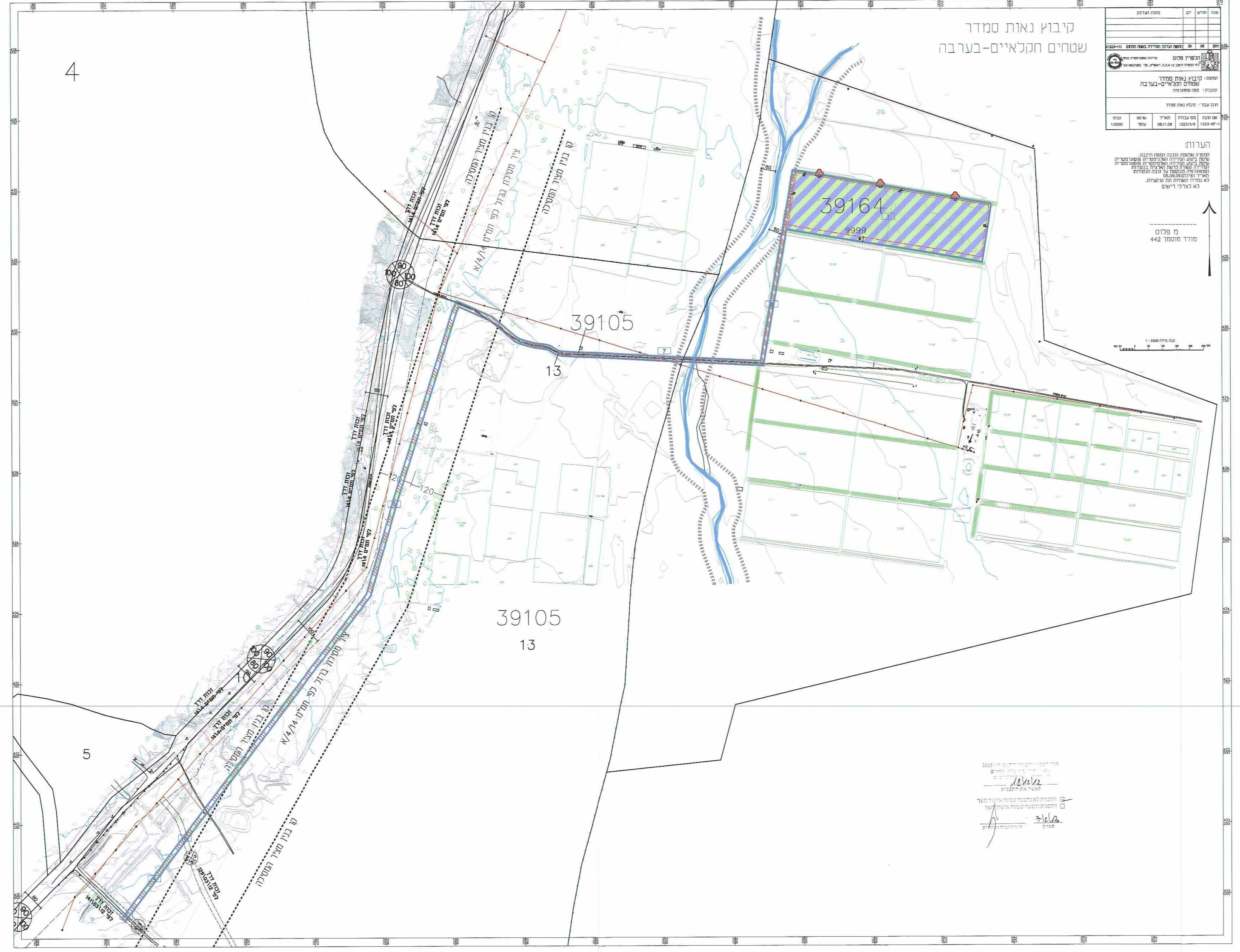


מקרא מצב מוצע

-  גבול תכנית
-  גבול גוש
-  גבול חלקה ומספרה
-  גבול תא שטח ומספרו
-  קרקע חקלאית
-  קרקע חקלאית ומתקנים הנדסיים
-  דרך מאושרת
-  זיקת הגנה למעבר ברכב
-  יער טבעי לשימוש
-  קו בנין
-  ציר נחל
-  תחום השפעה
-  עץ / עצים לשימוש
-  מסי הדרך
-  קו בנין
-  רוחב הדרך



מצב מוצע קני"מ 1:2500



מצב מוצע קני"מ 1:5000

משרד התכנון והבנייה
 מנהל תכנון שטחים
 משרד החקלאות והמזון
 מנהל שטחים חקלאיים
 משרד הבריאות
 מנהל בטיחות
 משרד הרווחה
 מנהל שירותי קהילה
 משרד החינוך
 מנהל חינוך
 משרד הבריאות
 מנהל בטיחות
 משרד הרווחה
 מנהל שירותי קהילה
 משרד החינוך
 מנהל חינוך