תכנית מס' 31 / מק/3003

מוסדות ציבור 1,2,3,4 (מג' 502)
מושב ברוש

הועדה המקומית
לתכנון ובניה בני שמעון
27. 11. 2012
התקבל

תשריט

איחוד וחלוקה	סמכות ראשית	היתרים או הרשאות	סוג התכנית
ללא איחוד וחלוקה	ועדה מקומית	תכנית שמכוחה ניתן להוציא היתרים או הרשאות	תכנית מפורטת עפ"י סעיף 62א(א)

מחוז : הדרום
נפה : באר שבע
מרחב תכנון מקומי : בני שמעון
רשות מקומית : מ.א. בני שמעון
ישוב: ברוש

שטח התכנית : 18.60 דונם
קנה מידה: 1 : 500

גושים וחלקות בתכנית:

גוש	סוג הגוש	חלקות בשלמותן	חלקי חלקות
100392	לא מוסדר		1

ברוך סקי יבגני
מודד מוסמך 1230
תאריך הגיליון: 13.11.12

שלב: מילוי תנאים למתן תוקף מהדורה : 1 תאריך : 08/11/2012

חותמות מוסד התכנון :

הודעה על אישור תכנית מס' 3003/31/מק/12
פורסמה בילקוט הפרסומים מס' 6534
מיום 15.1.13 עמ' 2190

אישור תכנית מס' 3003/31/מק/12
התועדה המקומית לתכנון ובניה בני שמעון
בישיבתה מס' 20/2012 ביום 4.11.12
המוסמך לכך על התועדה
יו"ר הועדה המקומית לתכנון ובניה בני שמעון

שמות והתייחסות :

מגיש התכנית	שם: מועצה אזורית בני שמעון	כתובת: מועצה אזורית בני שמעון ד.נ. הנגב 85300	מודעה:
	טלפון: 08-6257908	טלפון: 08-6257909	מודעה:
	שם: מינהל מקרקעי ישראל		
	כתובת: קריית הממשלה, רחוב התקומה 9, בי"ש		
	טלפון: 08-6264250	טלפון: 08-6264333	מודעה:
	שם: מחוז דרום (באמצעות שרי מאיר שמחוני		
	טלפון: 570011551	כתובת: יצחק בן צבי 10, בי"ש	
	טלפון: 08-6273848	טלפון: 08-6273852	מודעה:
עורך התכנית	שם: מסילתי ישראל אדריכלים ומתכנני ערים		מודעה:
	כתובת: שד' מכך חטין 1, ת.ד. 211, קריית שקמונה		
	טלפון: 08-9494400	טלפון: 08-9493000	מודעה:
מודד	שם: יבגני ברודסקי		מודעה:
	מודד מוסמך משרד 1230		ברודסקי יבגני מודד מוסמך 1230
	כתובת: רח' אהרון מסקין 78, באר שבע 84647		
	טלפון: 077-3010523	טלפון: 077-3202586	תאריך: 13.11.12

מועצה אזורית בני שמעון
מחלקת הנדסה
מאשר שמחוני, עו"ד
מ.ר. 39005
יצחק בן צבי 10, בי"ש

חתימה: _____ תאריך: _____

הצהרה: אני הח"מ מצהיר כי תכנית זאת הוכנה בהתאם לתקנות התכנון והבניה (אופן הגשת תכניות ומסמכים), התשס"ב-2002 ובהתאם להוראות מנהל מקרקעי ישראל בנושאים הנוגעים לתכנית זאת. התכנית מבוצעת בקנה מידה 1:500 ומדויקת עד כדי 0.5 מ'.

ברודסקי יבגני
מודד מוסמך 1230
13.11.12
שם המודד | מספר רישיון | חתימה | תאריך

Plot Updated at: 08.11.12 15:45

מקרא מצב מוצע

- גבול תוכנית
- מס' גוש 100932
- גבול גוש
- גבול חלקה
- מס' חלקה
- גבול תא שטח ומספרו
- קו בנין וסידתו
- בנין קיים
- מבנים ומוסדות ציבור
- דרך מאושרת
- מספר הדרך
- קו בנין / רוחב הדרך

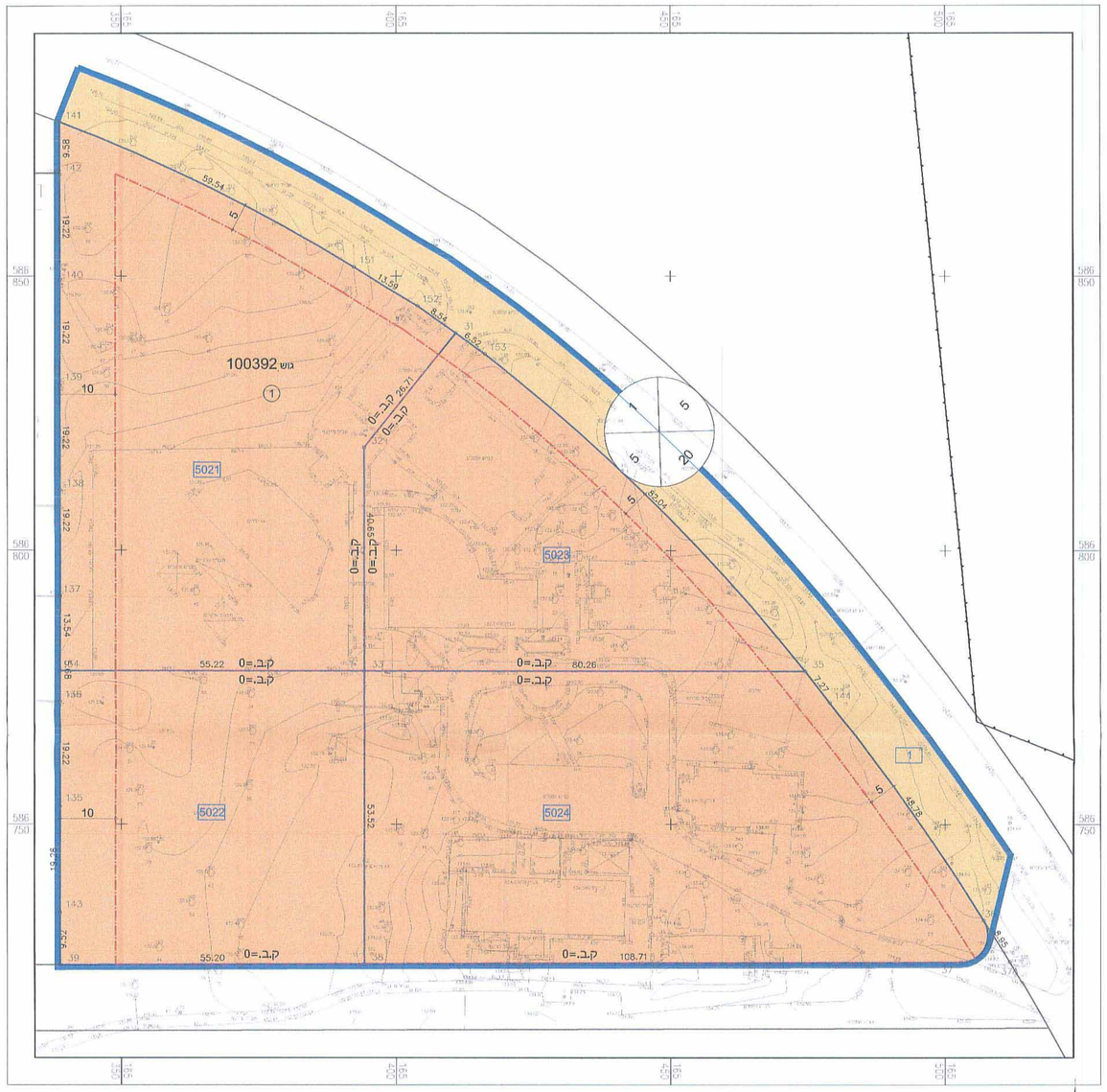

מצב מוצע
קנ"מ 1: 500

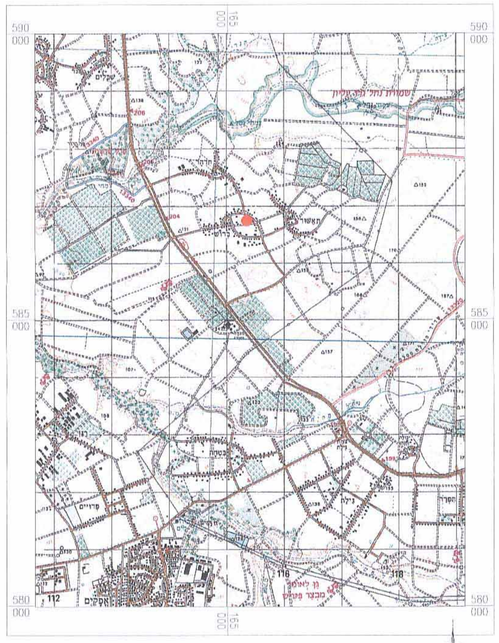

תרשים התמצאות כללית
קנ"מ 1:50,000

מקרא מצב מאושר

- גבול תוכנית
- גבול תכנית מאושרת
- מס' גוש 100392
- גבול גוש
- גבול חלקה
- מס' חלקה
- מס' מגרש עפ"י תכנית מאושרת
- קו בנין וסידתו
- שטח לבנייני ציבור *
- אזור מגורים א' *
- בנין קיים *
- שטח ציבורי פתוח *
- דרך קיימת *

* יעוד קרקע שלא עפ"י מבואית 2006

מספר הדרך
קו בנין
רוחב הדרך

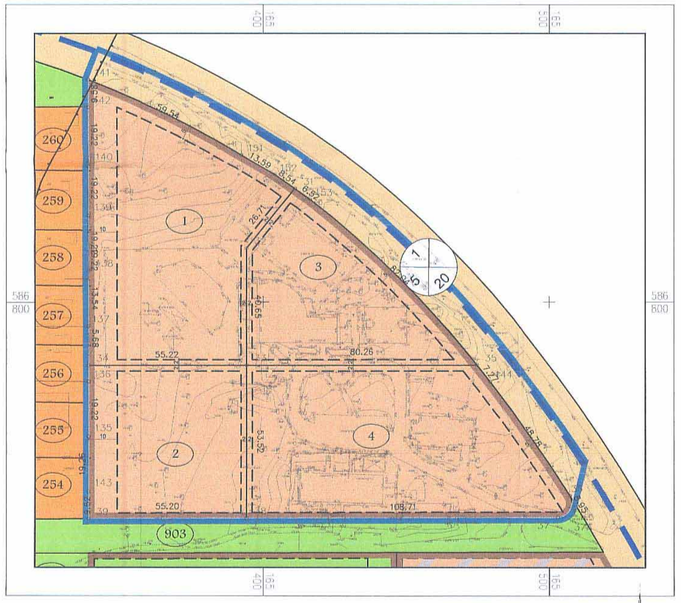

מצב מאושר
קנ"מ 1: 1000

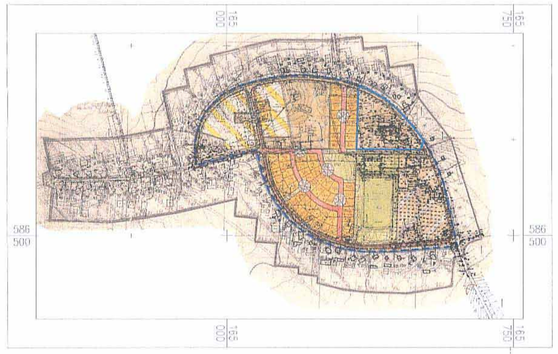

תרשים התמצאות כללית
קנ"מ 1:7,500