

תכנית מפורטת מס' 7/מק/2154 מגורים במגרש 258 בשכונת פרפרים מעגלים

איחוד וחלוקה	סמכות ראשית	סוג התכנית	חיתרים או הרשאות
ללא איחוד וחלוקה	ועדה מקומית	תכנית מפורטת (5) ו (4)א(62)	תכנית שניתן מכוחה להוציא חיתרים והרשאות

מחוז: דרום
מרחב תכנון מקומי: שמעונים
ישוב: מעגלים
רשת מקומית: שמעונים
שטח התכנית: 0.645 דונם
גושים וחלקות בתכנית:

מספר גוש	סוג גוש	חלקי הגוש	חלקות בשלמותן	חלקי חלקות
100602	מוסדר	חלק מהגוש	6	88

הצהרת מודד

הרני מצהיר בזאת כי מידות המפה הטופוגרפית המהווה רקע לתכנית זו, נערכה ע"י בוס *et al* 23 והיא רוכנה לפי הוראות נוהל מבאתי בהתאם להוראות ולתקנות המודדים שבתוקף דינה הגו הכחול והמדפסר. מדידה אנלייית מלאה ברמה תציר (הכולל קו כחול)

בכרייה רמי
 שם המודד: מטי רשיון 1184
 23.07.12
 חתימה: *[Signature]*
 מאהנדס ומודד מוסמך
 מרשיון 1184

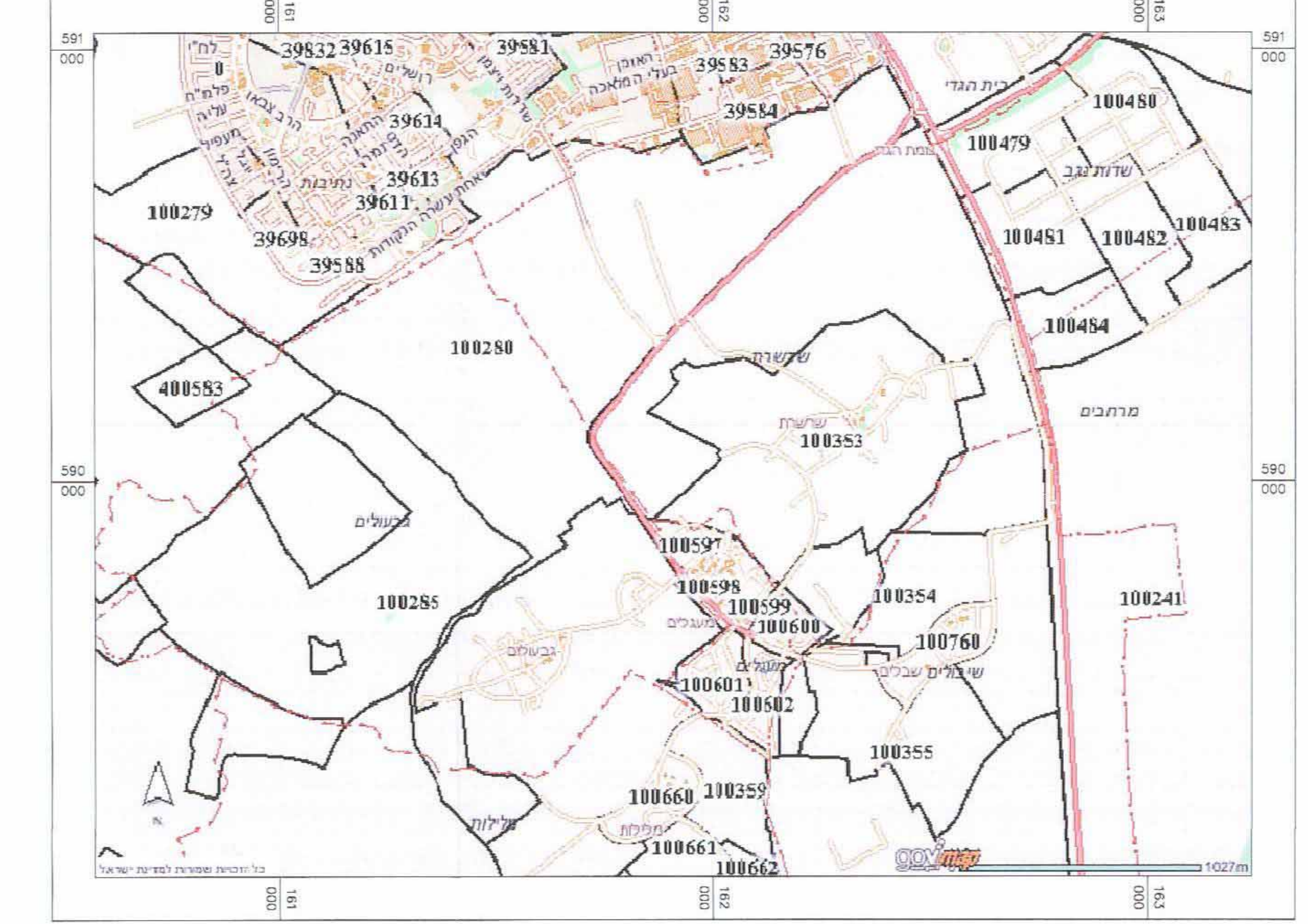
חזמתות מוסד התכנון

ועדה מקומית "שמעונים"
 935
 20.8.12
 חתימה: *[Signature]*

שלב: מילוי תנאים למתן תוקף מחזור: 3 תאריך: 15.07.12

מגיש התכנית	מס' ת.ד. 258 שכונת הפרפר מעגלים	ת.ד. 052-8540516
בעלים	מנהל מקרקעי ישראלי	ת.ד. 223 באר שבע 08-6624220
זוכרים	מס' ת.ד. 258 שכונת הפרפר מעגלים	ת.ד. 052-8540516
עורך התכנית	מס' ת.ד. 258 שכונת הפרפר מעגלים	ת.ד. 054-4702647
מודד	מס' ת.ד. 1184	ת.ד. 050-3399033

תרשים סביבה קנ"מ 1:10,000

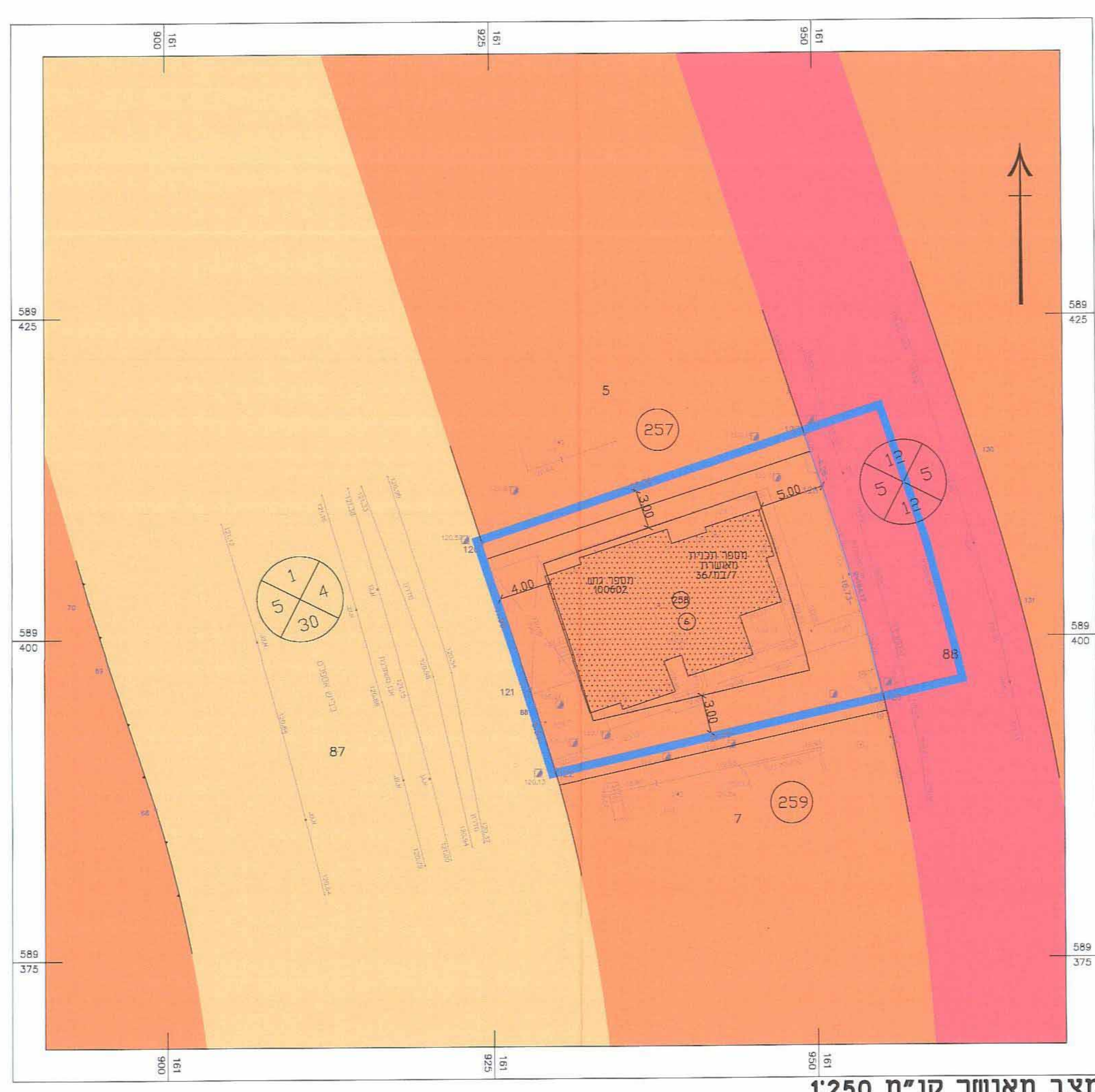


תרשים סביבה קנ"מ 1:2500



מקרא מצב מאושר

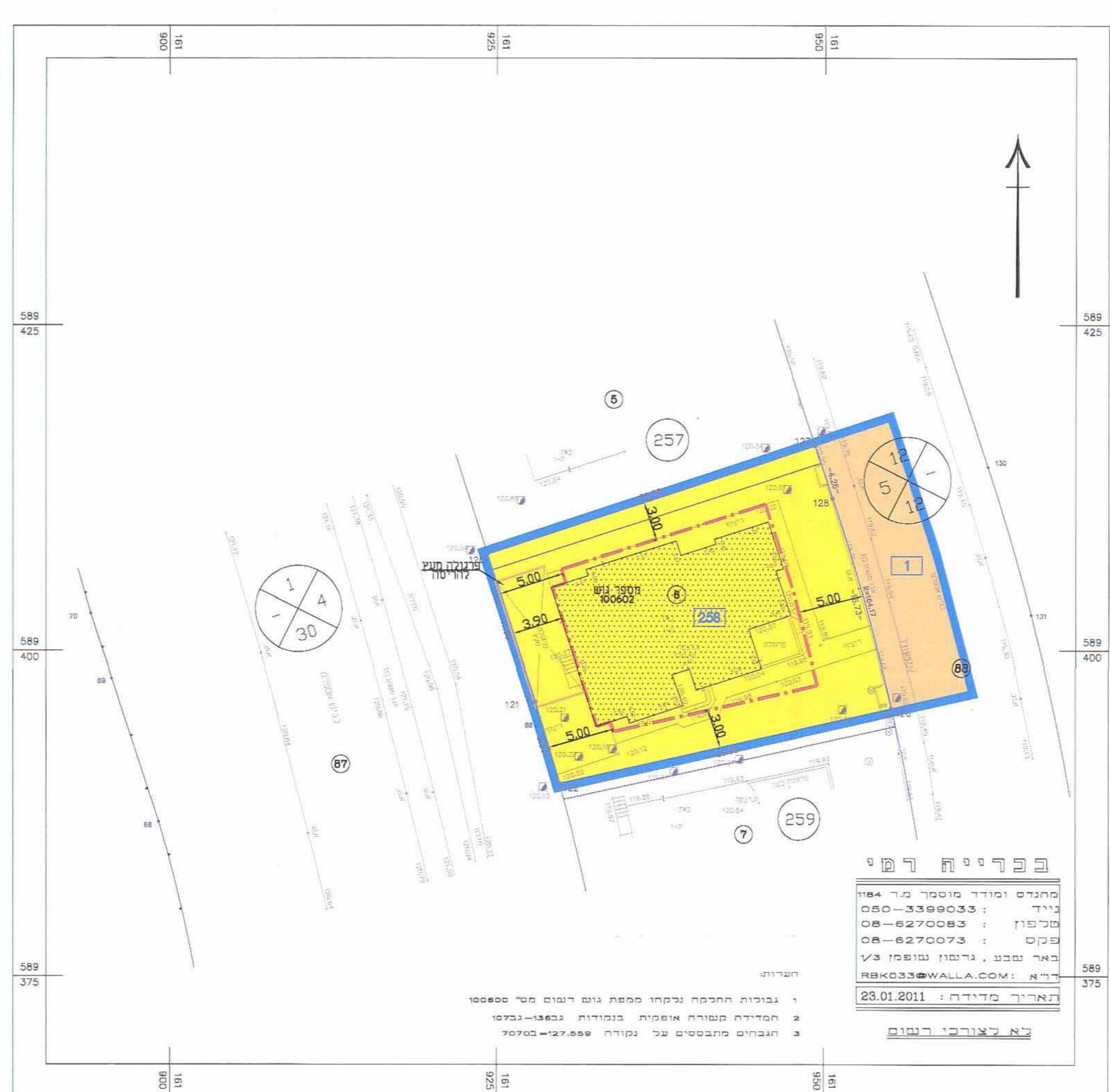
- גבול התכנית
- * אזור מגורים א
- דרך מוצעת
- מבנה קיים
- מספר גוש
- מספר חלקה
- גבול חלקה
- קו בניין
- גבול מגרש
- גבול גוש
- מספר הדרך
- קו בניין
- רוחב הדרך
- א יעדו קרקע שלא לפי מבאת



מצב מאושר קנ"מ 1:250

מקרא מצב מוצע

- גבול התכנית
- אזור מגורים א
- דרך מאושרת
- מבנה קיים
- מבנה להריסה
- מספר גוש
- מספר חלקה
- גבול חלקה
- קו בניין
- גבול תא שטח ומספרו
- גבול גוש
- מספר הדרך
- קו בניין
- רוחב הדרך



מצב מוצע קנ"מ 1:250

פרטים
 מהנדס ומודד מוסמך מר 1184
 ת.ד. 050-3399033
 פניפון: 08-6270073
 פקס: 08-6270073
 בוא מבט, ג'רמון נופלמן 1/3
 ת.ד. 28.01.2011: RBK033@WALLA.COM
ללא לאורכי רגל

הערות:
 1 גבולות החלקה נלקחו ממפת גוש רשום מס' 100602
 2 המדידה קפדנית אוספית. בנסודות נכנסו - נכלסו
 3 הבחינים מהבסיס על נקודה 127.859 - 6270073