

תכנית מס' 19\02\77\19

**מגרש 60 שכונה 4, חזרה
תכנית מפורטת
תשריט**

איחוד חולקה	סמכות ראייה	אופי התכנית
ללא איחוד חולקה	ועדה מחוזית תחום המבחן - 1985	תכנית שניתן מכוחה להוציא רישומים העריכה - 1985 או הרשאת

משרד הפנים - מחוז הדרום
החוקים והנהלים המפורטים בהמשך:

golan
לשאר את התכנית

התכנית לא כבשה טעון אישור השר
התכנית כבשה טעון אישור השר

מחוז: דרום **golan**

מרחב תכנון מקומי: שמעונים

רשות מקומית: חזרה

שטח התכנית: 1,134 מ"ר

קנה מידה: 1:250

גושים וחלקות בתכנית:

גוש	שטח הגוש	חלקות בשטח	חלקי חלקות
100556	לא מוסדר	70 במלכוד	71 בחלק

חותמות מוסד התכנון:

שלב: מילוי תנאים למתן תוקף	מהדורה: 1	תאריך: 06.12.2012
----------------------------	-----------	-------------------

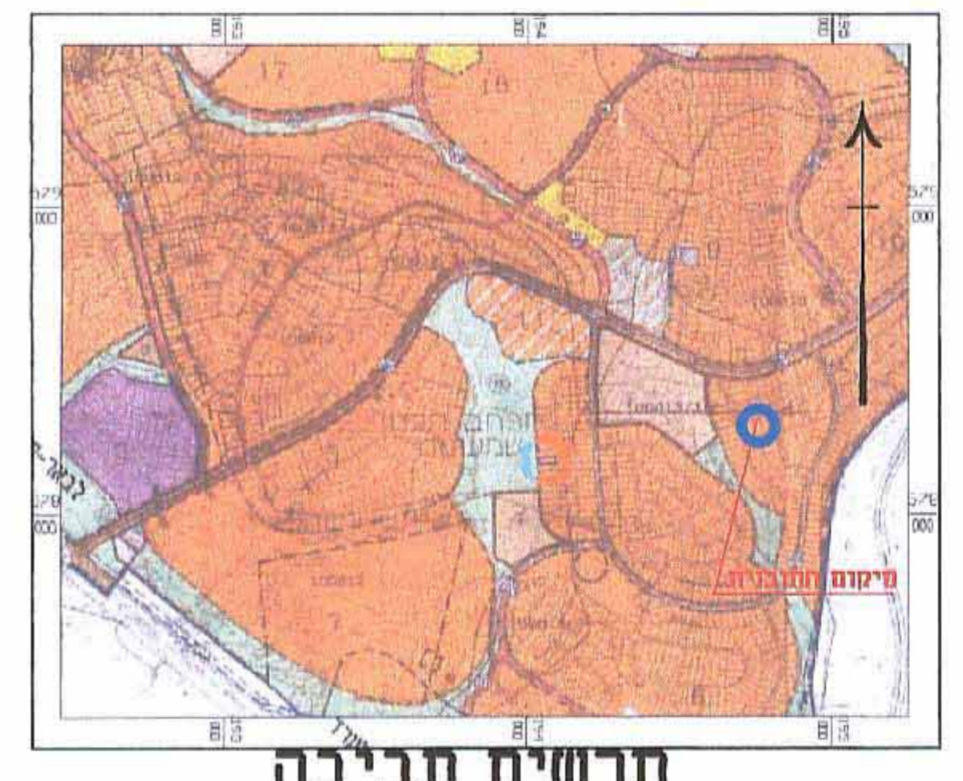
שמות וחתימות:

מגיש התוכנית	אבו אלקיעון מילאל ת.ד. 223 תלנוד 8410, רמט חזרה, שכונה 4 מגרש 60 050-5212539
בעלי העניין בקרקע	אבו אלקיעון מילאל (מוכר) ת.ד. 054412622 חזרה, שכונה 4 מגרש 60 050-5212539

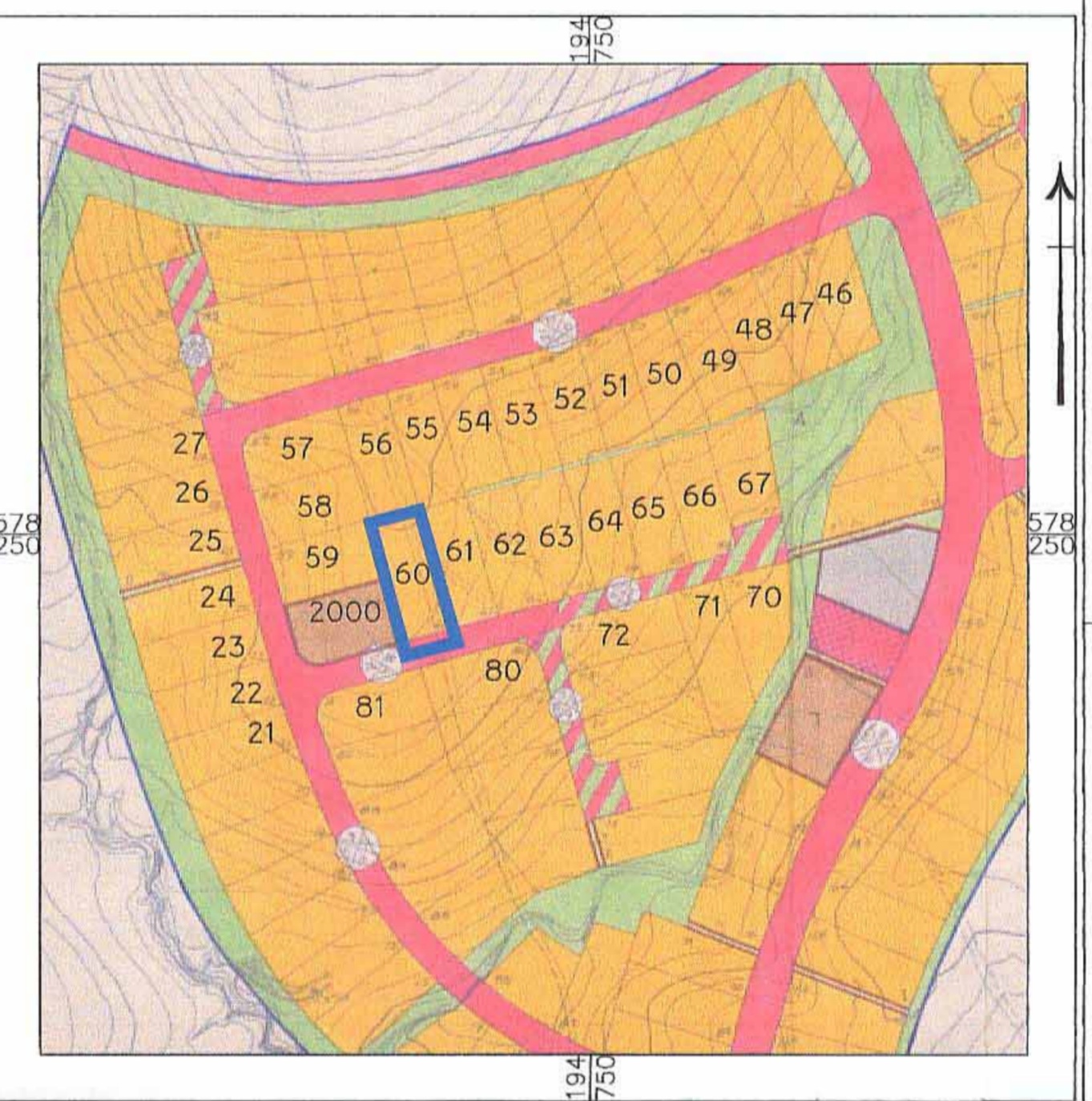
עורך התכנית	מיהל מקרקעי ישראלי (בע"מ) קו יית הממשלה רח' התקווה 4 ת.ד. 223 תלנוד 8410, רמט 08-6264333 08-6264250
מודד	אבו אלקיעון מילאל (מוכר) ת.ד. 054412622 חזרה, שכונה 4 מגרש 60 050-5212539

עורך התכנית	אזהדי הגדסה ומדידות בע"מ רמט שכי 33 בית 76 050-5305686 08-9910649
--------------------	---

מודד	אזהדי הגדסה ומדידות בע"מ רמט שכי 33 בית 76 050-5305686 08-9910649
-------------	---

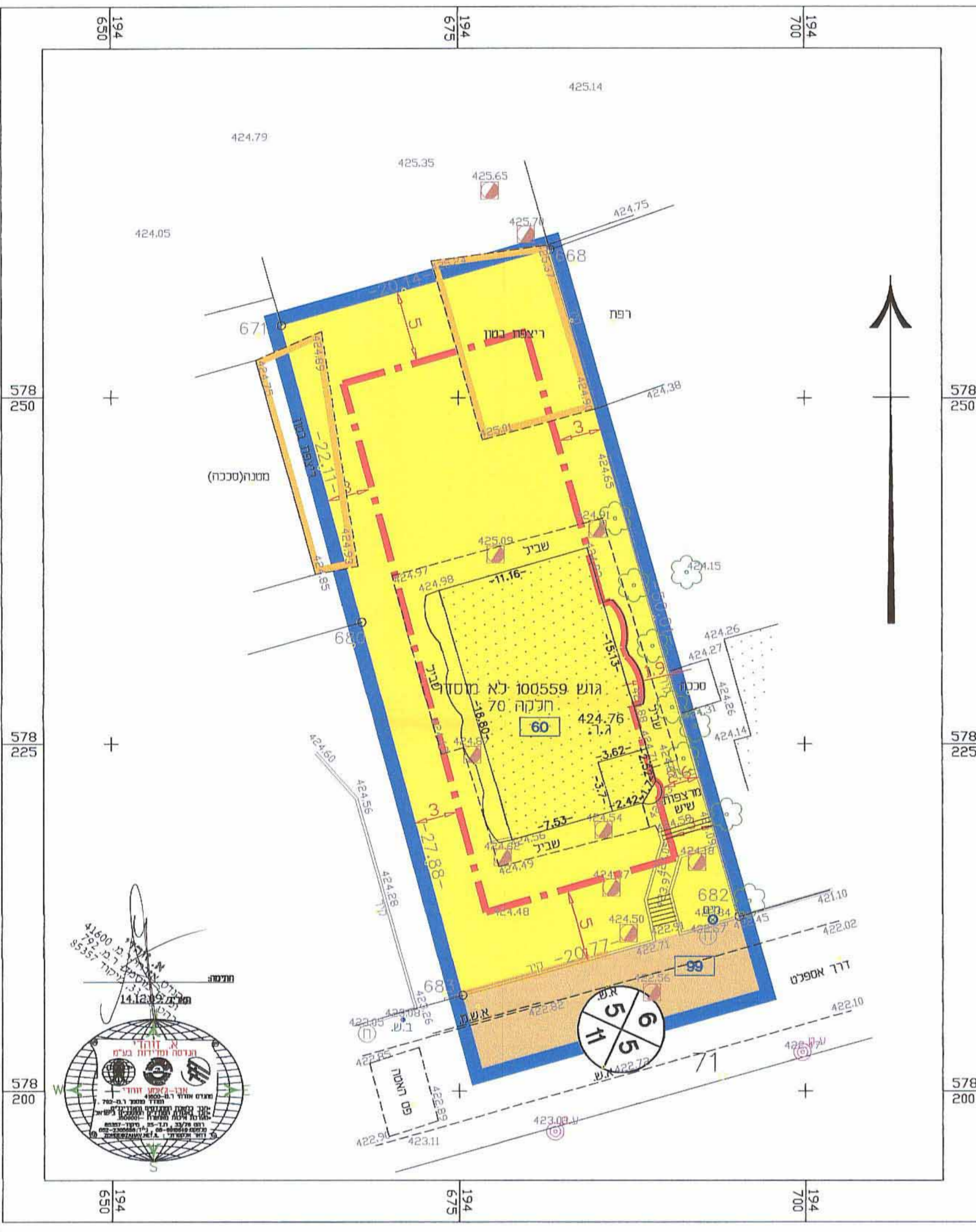


תושים סביבה
על רקע תוכנית מתאר מקומית מס' 6/177/02/7
קנ"מ - 1:25,000



תוכנית חזרה - שכונה 4
על רקע תוכנית מאושרת מס' 6/240/03/7
קנ"מ 1:2,500

מצב מוצע - ק"מ 1:250

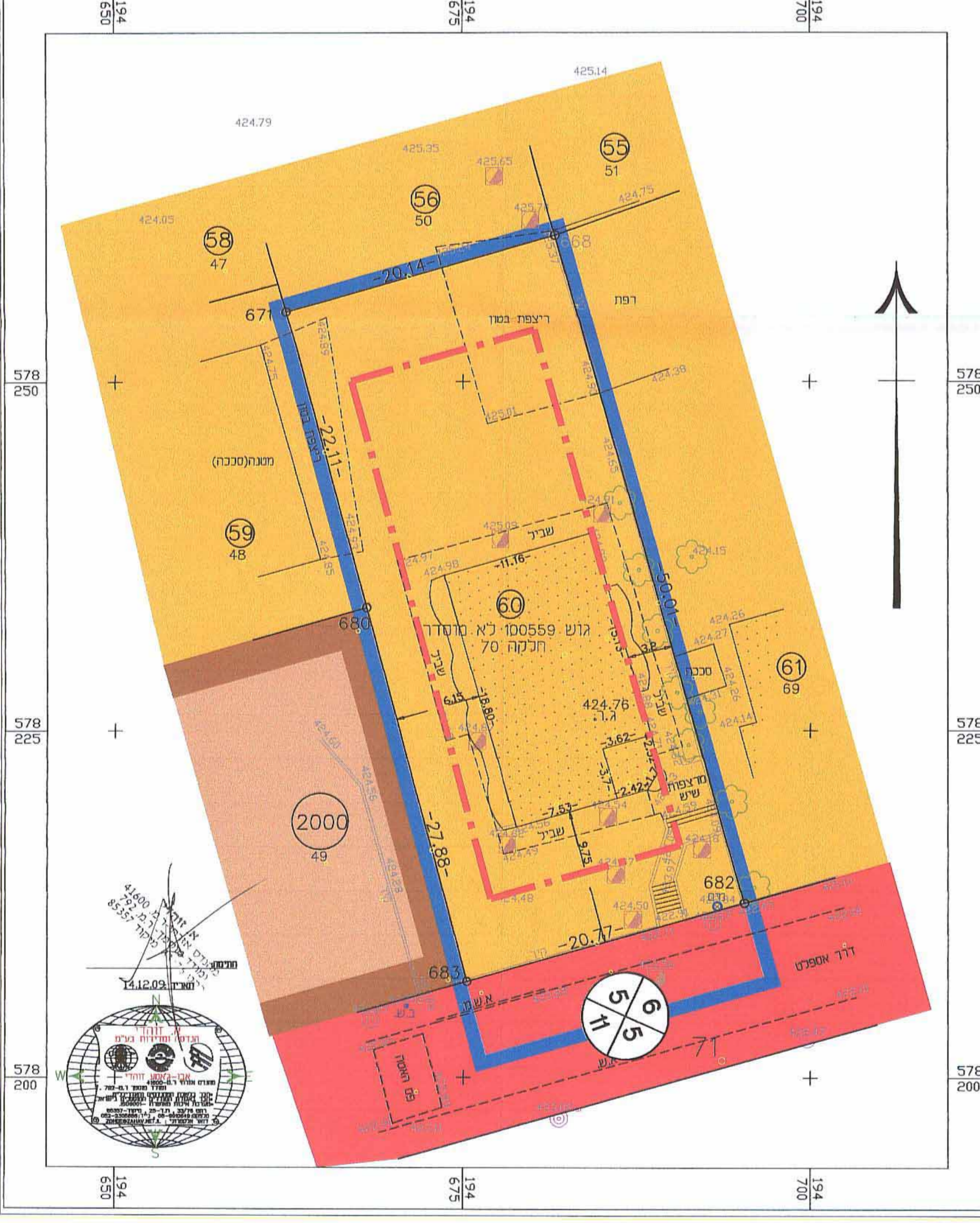


- מקרא מצב מוצע**
- גבול התכנית
 - גבול תא שטח ומספרו 60
 - קו בנין
 - מגורים א'
 - דרך מאושרת
 - מבנה קיים
 - להריסה
 - מספר מגרש 61
 - מספר חלקה 70
 - מספר הדרך
 - מידת קו בנין
 - רוחב הדרך

טבלת תאי שטח

שטח	מס' תא	יטוד
1020	60	מגורים א'
114	99	דרך מאושרת
1,134		סה"כ

מצב מאושר - ק"מ 1:250
(נפ"י תכנית מאושרת החלה במקום-6/240/03/7)



- מקרא מצב מאושר**
- גבול התכנית
 - גבול חלקה
 - קו בנין
 - מגורים א'
 - שטח לבניין ציבור
 - דרך מוצעת
 - מבנה קיים
 - מספר חלקה 70
 - מספר הדרך
 - מידת קו בנין
 - רוחב הדרך

הצהרת המודד
הני מעורר באות כי מדידת המפה הסופרנית נעשתה על ידי המודד, ונערכה ע"י ב"מ. המודד הכנה לפי הוראות נהל מבית ובמסגרת המבחן. המודד אינו אחראי על המדידות והמדידות שבתוקף חוק המבחן והמדידות: מדידה אופיינית לביטחון תציר (כולל המבחן) אבו ג'אמל חוסיין 792 מספר רישיון 08-9910649