תכנית מס' 5\מק\2620

מגורים במגרש מסי 29
ברחי גאולים 2\32,
שכי ג, באר שבע

איחוד וחלוקה	סמכות ראשית	סוג התכנית	היתרים או הרשאות
ללא איחוד וחלוקה	ועדה מקומית	תוכנית מפורטת לשי מגישים. (ג) 62 לס 002	תכנית שתקן מכוחה ההיתרים ההיתרים או הרשאות

מחוז : דרום
מרחב תכנון מקומי : באר שבע
רשות מקומית : באר שבע
ישוב : באר שבע

שטח התכנית : 0.935 די
קנה מידה : 1 : 250

2620/מק/5
15.7.12
20443

נושים וחלקות בתכנית:

נושים		חלקות	
מספר נוש	סוג נוש	חלקות בשלמותן	חלקי חלקות
38030	מוסדי	156	177

שלב : מיצוי הנאים למתן תוקף מהדורה : 1 תאריך : 09.07.2012

חותמות מוסדות התכנון :

שמות וחתימות :

	שם פרטי ומשפחה	מספר זהות	שם ומספר רשות מסמית	חתימה	תאריך
מגישי התכנית	קלין ראול	024586924			17.07.12
בעלי עניין בקרקע: בעלים					
בעלי עניין בקרקע: חוכרים	קלין ראול	024586924			17.07.12
עורך התכנית	שקיה רשבאנד	312988295			17.07.12
מודד	נובגרט ראמה	311642979	הנ.ג מדידות		22.07.12

בעלים (לאחוז לאחר) בעלים (לאחוז לאחר)

הצהרת המודד :

הריני מאמיר בזאת כי מדידות הסקר הטופוגרפי/מפצלת המחלקה דומם מהכנת זו, נמדדו על ידי בקנה. אני מאשר כי הוא יכול לפי הוראות נוהל הבאות בהתאם מהראות המחלקה המדידות שבתוקף דומם הנו וכולל הדמדד ומדוסקר מדידה ועשיתמנו בחוד נכנבנו בבאר שבע. מדידה אנשים מלאה בדמה תעיד שכיל ומו הכמוה

נובגרט ראמה בנובגרט ראמה 22.07.12
עבגרט ראמה טוגו בנובגרט ראמה
שם המודד מספר רשיון מ.ר.ר.ש.ל 1320 תאריך

תרשים התמצאות כללית קנ"מ 1:10000

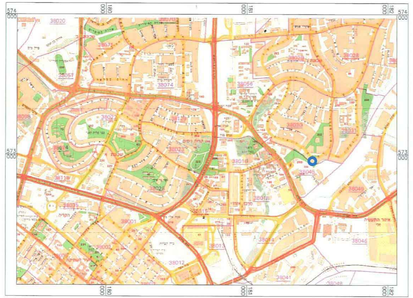

תרשים סביבה קנ"מ 1:2500

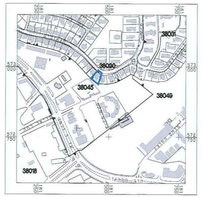

מצב מאושר קנ"מ 1:250

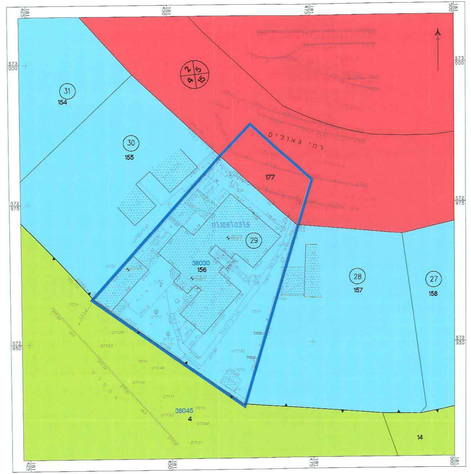

מקרא מצב מאושר

- גבול התכנית
- קו בנין
- אזור מגורים ב' ראשי שוש מד מוגבה
- שטח ציבורי פתוח
- דרך מוצעת
- מבנה קיים
- מספר הדרך / קו בנין / רוחב הדרך
- 156 גבול ומסי חלקה
- 38030 מסי נוש
- גבול נוש
- 29 מסי וגבול מגרש

מצב מוצע קנ"מ 1:250

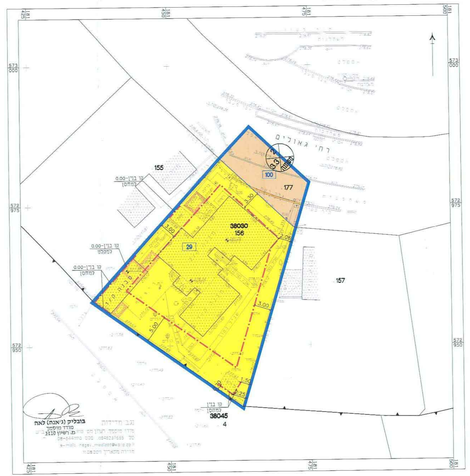

מקרא מצב מוצע

- גבול התכנית
- קו בנין
- מגורים א'
- דרך מאושרת
- בנין להריסה
- 29 גבול וא שטח וחספרו
- מבנה קיים
- מספר הדרך / קו בנין / רוחב הדרך
- 156 גבול ומסי חלקה
- 38030 מסי נוש
- גבול נוש

בעלים (לאחוז לאחר)
מיכל מטמון
מ.ר.ר.ש.ל 1320