תכנית מס' 7\מפ\1034

מתקן פוטו וולטאי, שדה צבי

תכנית מפורטת

תשריט

איחוד וחלוקה	סמכות רשות	היתרים והרצאות
ללא איחוד וחלוקה	ועדה מחוזית	תכנית שיתן מכוחה רישיון להוצאת היתרים

מחוז: דרום

מרחב תכנון מקומי: בני שמעון , שמעונים

רשות מקומית: מועצה אזורית מרחבים
מועצה אזורית בני שמעון

שטח התכנית: 162.784 דונם

קנה מידה: 1:2500

גושים וחלקות בתכנית:

גוש	סוג גוש	חלקות בשלמותן	חלקי חלקות
100270/1			1,87
100271			כל

מודד: מנשה סלוס, מודד מוסמך, מס' רישיון: 242

שלב: מקדמי תואם סמכות: זז תאריך: 15.11.2012

הוחתמות מוסד התכנון:

שמות וחתימות:

מגישי התכנית	שדה צבי, מועצה אזורית מרחבים	08-9923476 050-7277982
יזום התכנית	אופסאן אנרגיה 1 שותפות-סוכבת	08-6435901 08-6435277
בעל הזכויות בקרקע	שדה צבי, מועצה אזורית מרחבים	08-9923476 050-7277982
עורך התכנית	ליאת אדלהרון, אדלהרון-מאור עריכה ופיתוח בע"מ	03-6477128 054-7780207
מודד	מנשה סלוס, מודד מוסמך-מס' רישיון 242	03-9637082

מקרא מצב מאושר:

- גבול תכנית
- גבול גוש מוסמך
- גבול חלקה מוסמכת
- גבול חא שטח מוסמך
- דרך מאושרת
- דרך מוצעת
- גבול תכנית מאושרת
- גבול שטח שיפוט
- גבוה תחום משבצת
- ציר נחל
- תחום השפעה נחל
- מספר הדרך
- קו בנין
- רוחב הדרך
- קרקע חקלאית

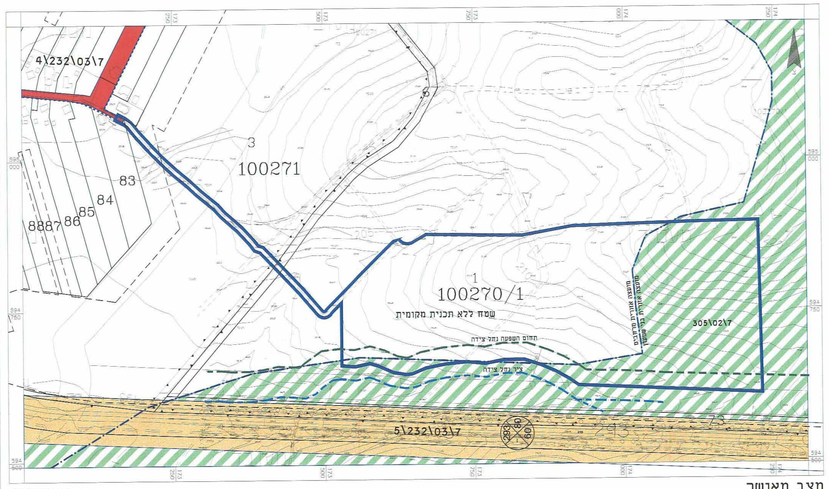

מצב מאושר

1:2500 קנ"מ

מקרא מצב מוצע:

- גבול תכנית
- גבול גוש מוסמך
- גבול חלקה מוסמכת
- גבול חא שטח מוסמך
- קרקע חקלאית מחוברים הנדסים
- דרך מאושרת
- קרקע חקלאית
- קרקע וצאה לשנוי ברכוב
- קו חעמד מתח גבוה
- גבול שטח שיפוט
- גבוה תחום משבצת
- גבול תכנית מאושרת
- קו בנין
- ציר נחל
- תחום השפעה נחל
- מספר הדרך
- קו בנין
- רוחב הדרך

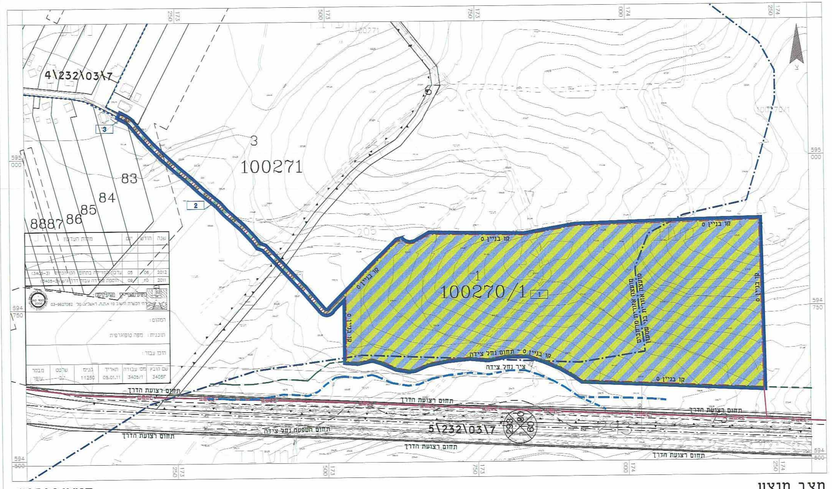

מצב מוצע

1:2500 קנ"מ

תמ"א 34\ב\3 1:50000

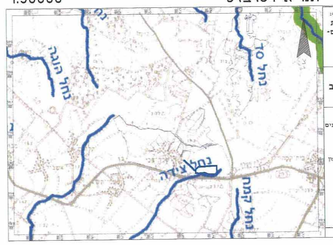

תמ"א 35 סביבתי 1:50000

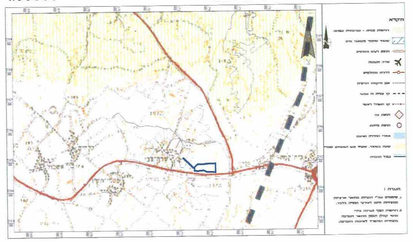

תצ"א 1:20000

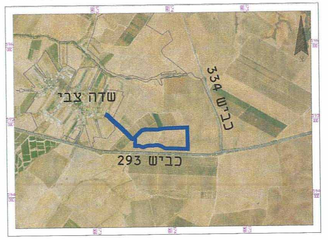

תמ"א 34\ב\5 1:50000

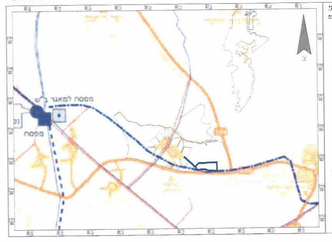

תמ"א 35 יעודי קרקע 1:50000

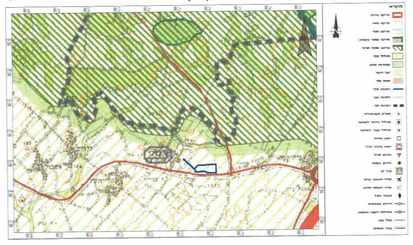

תכנית סביבה 1:50000

תמ"מ 23\14\4 תשתיות 1:50000

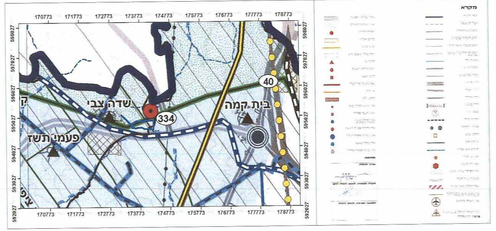

תוכניות מפורטות 1:20000

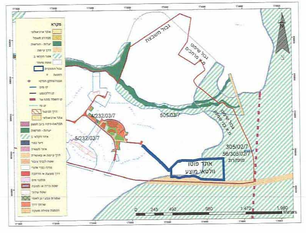

תרשים סביבה 1:10000

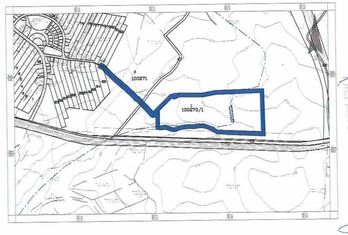

תמ"מ 23\14\4 יעודי קרקע 1:50000

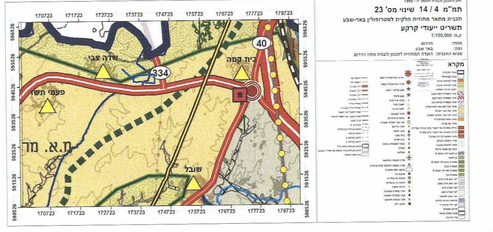
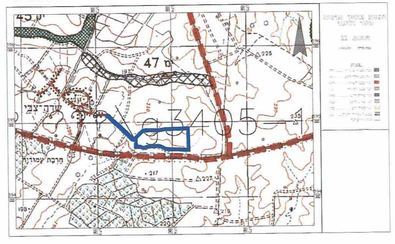
תמ"א 22 1:20000