

תכנית מס' 70\104\03\5

מסחר ותעשייה קלה ומלאכה

מתחם חרסה, דרך חברון, באר שבע

מחוז : מרחב תכנון מקומי : באר שבע
 רשות מקומית : באר שבע
 ישוב : באר שבע

שטח התכנית : 20.810 ד'
 קנה מידה : 1 : 1250

גושים וחלקות בתכנית:

| חלקות | גושים |
|-------|-------|
| 2,3 | 38050 |
| - | 38051 |
| - | 38055 |

| חלקות | גושים | סוג גוש | מספר גוש |
|-------|-------|----------|----------|
| 2,3 | - | מוסדר | 38050 |
| - | - | לא מוסדר | 38051 |
| - | - | לא מוסדר | 38055 |

שלב : מילוי תנאים להפקדה מהדורה : 3 תאריך : 25.03.2012

חותמות מוסדות התכנון :

מנ"ח

מנהל

מנהל

מנהל

שמות וחתימות :

מנ"ח

מנהל

מנהל

מנהל

מנהל

מנהל

מנהל

מנהל

מנהל

מנהל

מנהל

מנהל

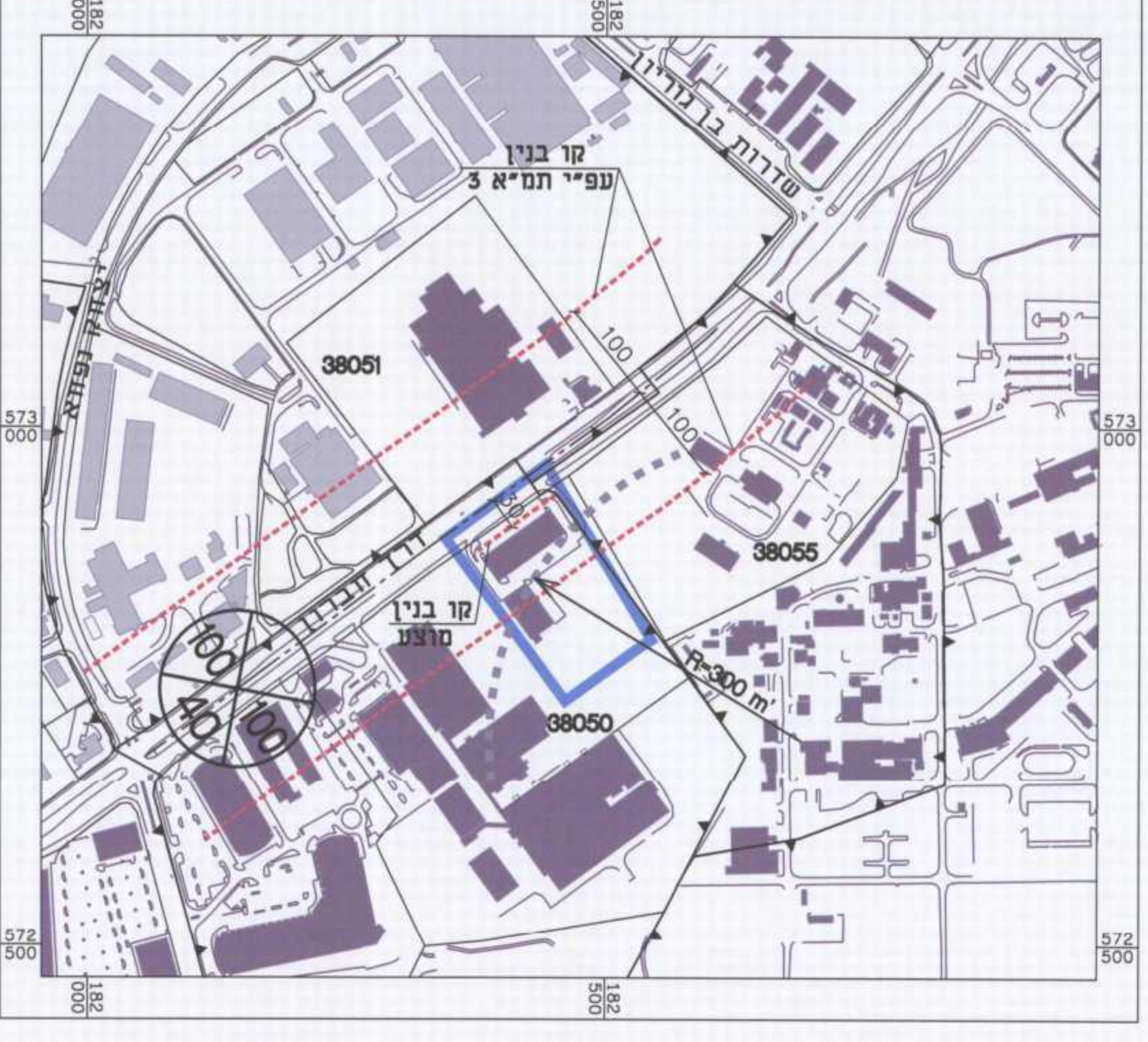
מנהל

מנהל

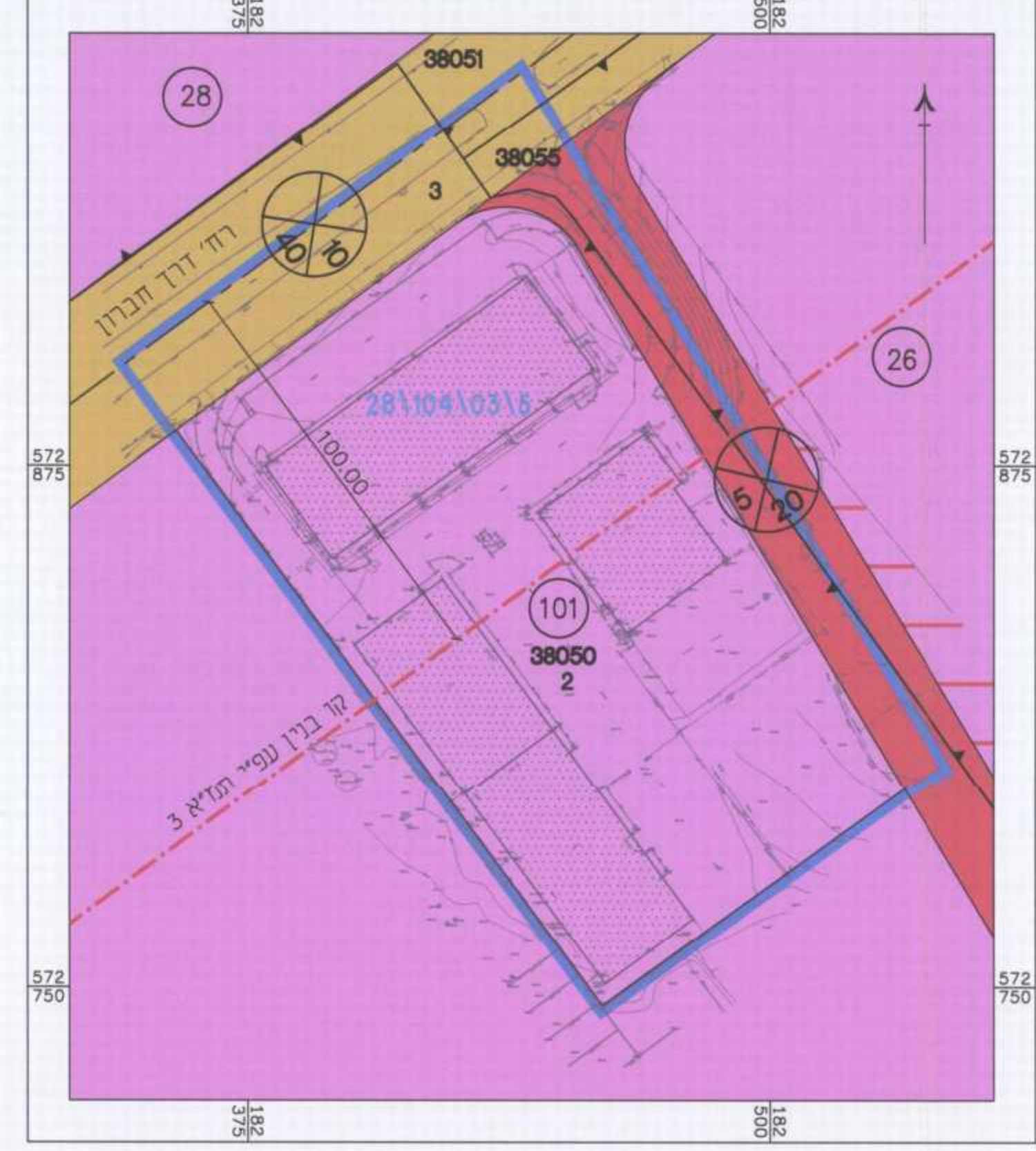
תרשים סביבה קנ"מ 1:10000



תרשים סביבה קרובה קנ"מ 1:5000



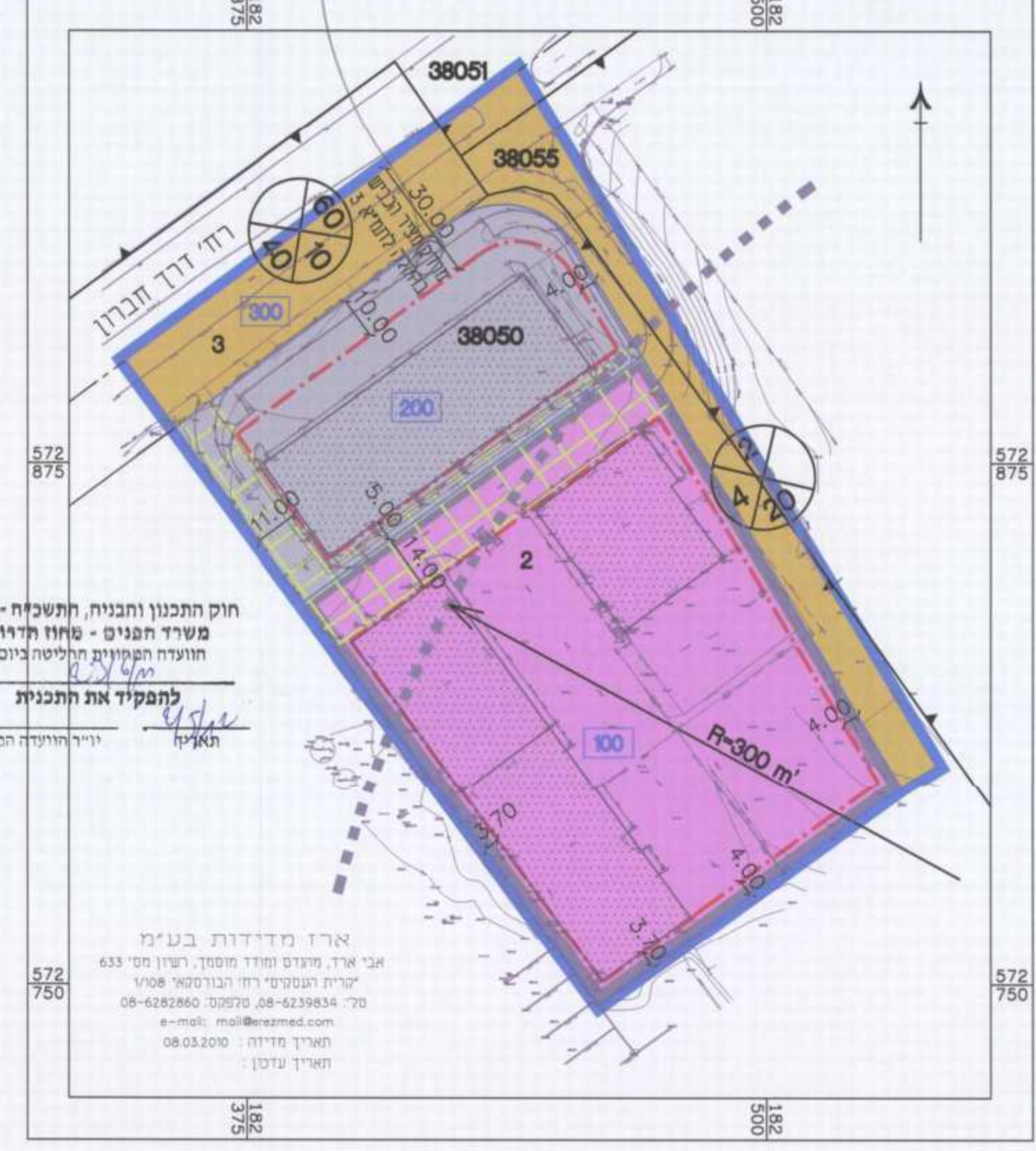
מצב מאושר קנ"מ 1:1250



מקרא מצב מאושר

- גבול התכנית
- קו בנין
- אזור תעשייה
- דרכים קיימות
- דרכים מוצעות
- דרך לביטול
- מבנה קיים
- מספר הדרך
- קו בנין
- רוחב הדרך
- מס' מגרש
- מס' וגבול חלקה
- מס' גוש
- גבול גוש
- ציר דרך

מצב מוצע קנ"מ 1:1250



מקרא מצב מוצע

- גבול התכנית
- קו בנין
- מסחר
- תעשייה קלה ומלאכה
- דרך מאושרת
- גבול תא שטח ומספרו
- מבנה קיים
- מספר הדרך
- קו בנין
- רוחב הדרך
- מס' וגבול חלקה
- מס' גוש
- גבול גוש
- זיקת הגאה לרכב להולכי רגל
- ציר דרך
- רדיוס מגבלות בנייה

מיקרא:

- גבול התכנית
- קו בנין
- רדיוס מגבלות בנייה
- ציר דרך חברון

חוק התכנון ותכנון ותשכ"ח - 1965
 משרד הפנים - שחזן הירוש
 תועדה הפנימית חלופה ב' - 1965
 לתפקיד את התכנית
 יו"ר תועדה הפנימית
 תאריך

ארו מדידות בע"מ
 633 מספר מודד ומספר רישון מס' 633
 "צירית רשמי" רח' רחוב טמ"א מס' 70
 08-6282860 08-6239834
 e-mail: mail@rezmed.com
 תאריך מדידה : 08.03.2010
 תאריך עדכון :