תשריט
מצב מוצע
קנ"מ 1:10,000

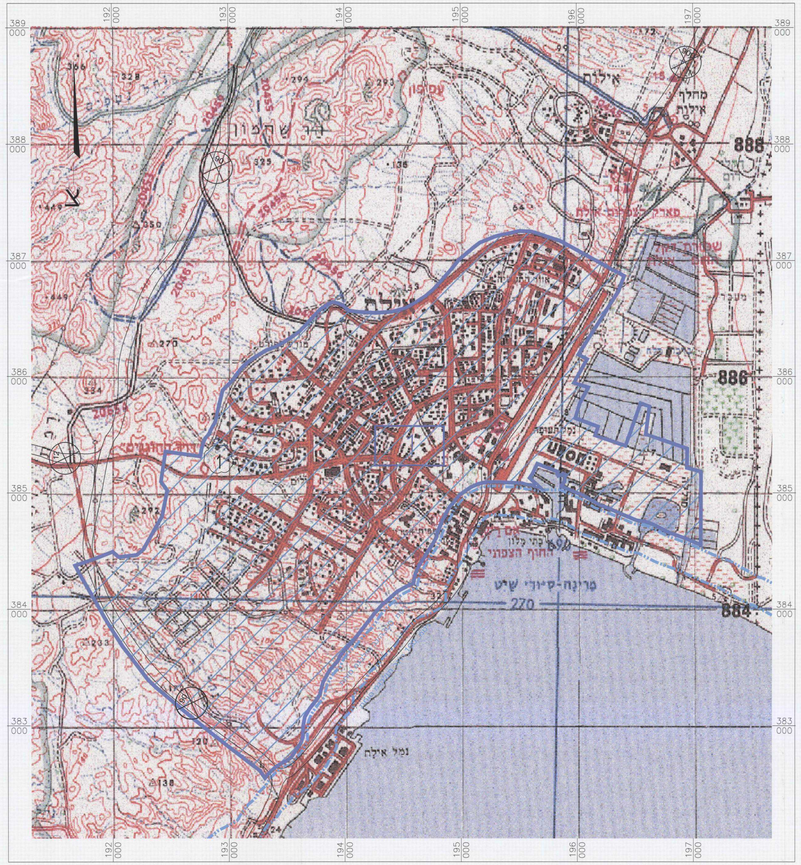

מקרא מצב מוצע

- גבול התכנית
- יעד עפ"י תכנית מאושרת אחרת
- מס' דרך
- מס' בארון
- רוחב דרך
- מס' רחוב הנצח
- גבול רחוב הנצח
- תחום מרכזי התכנית

הערה 1: דרך מס' 12 – על דרך זו חלה תכנית ג' 101/02/2 , כשיה תחרות עם הדרך הראשית המסבר שם שינוי 84 המס"א 3.

תרשים סביבה
עפ"י תמ"מ 21/14/4
קנ"מ 1:50000

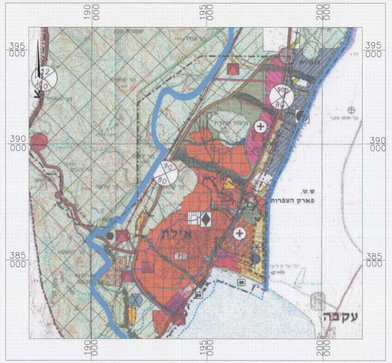

מקרא

- גבול התכנית

תרשים סביבה
עפ"י תמ"מ 83/3
קנ"מ 1:50000

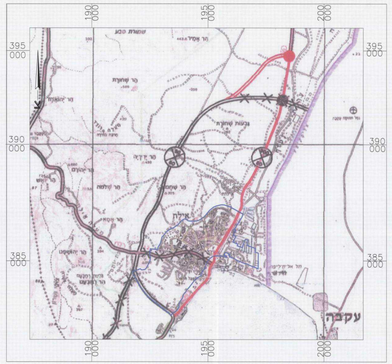

מקרא

- דרך ראשית קיימת
- דרך אזורית קיימת
- מחלף קיים
- דרך ראשית מוצעת
- דרך אזורית מוצעת
- מחלף מוצע
- גבול התכנית

גבול התכנית על רקע תצ"א
קנ"מ 1:20000



- גבול מרחב תכנון מקומי
- גבול התכנית

תרשים סביבה לתוואי מסילת ברזל
קנ"מ 1:50000

תרשים סביבה
עפ"י תמא"מ 3/2/34
קנ"מ 1:50000

- תוואי מסילת ברזל לפי תכנית מפורטת
- תוואי מסילת ברזל לפי תכנית מס' 101/02/2
- גבול התכנית

תרשים סביבה
עפ"י תמא"מ 13
קנ"מ 1:50000

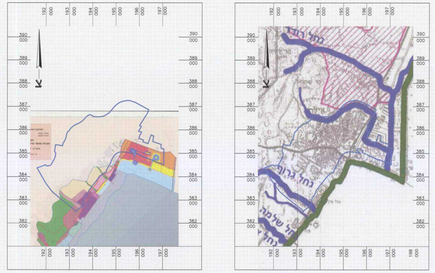

מקרא

- גבול תוכנית
- עורק ניקוז ראשי
- עורק ניקוז משני
- פשט הצפה
- גבול התכנית

תרשים סביבה
עפ"י תמא"מ 22א
קנ"מ 1:50000

- גבולות מרחב תכנון מקומי
- גבול התכנית

תרשים סביבה
עפ"י תמא"מ 8
קנ"מ 1:50000

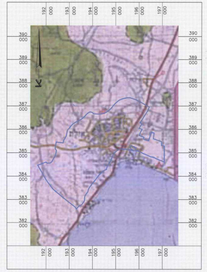

מקרא

- גבול התכנית

תרשים סביבה
עפ"י תכנית מתאר 101/02/2
קנ"מ 1:50000

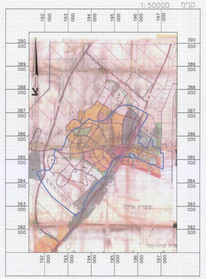

מקרא

- גבול התכנית

תכנית מס 240/02/2
שם התכנית: "הגדרת זכויות בנייה כמבנים ומוסדות ציבור והצלכות בשטחים ציבוריים – אילת"
תשריט
תכנית מתאר מקומית

אישור התכנית		פרסום ראשון		אישור התכנית	
תאריך	מספר	תאריך	מספר	תאריך	מספר

מגיש: דרום
מרחב תכנון מקומי: אילת
רשות מקומית: שבע
חתום ע"י:
שנת התכנית: 2002
שנת הדפסה: 11.6.07
קנה מידה: 1:10,000

מספר	מס' רחוב	מס' בית	מס' כניסה	מס' בלוק	מס' חלקה	מס' תת חלקה	מס' מגרש	מס' מבנה	מס' תת מבנה
00001									
00002									
00003									
00004									
00005									
00006									
00007									
00008									
00009									
00010									
00011									
00012									
00013									
00014									
00015									
00016									
00017									
00018									
00019									
00020									
00021									
00022									
00023									
00024									
00025									
00026									
00027									
00028									
00029									
00030									
00031									
00032									
00033									
00034									
00035									
00036									
00037									
00038									
00039									
00040									
00041									
00042									
00043									
00044									
00045									
00046									
00047									
00048									
00049									
00050									
00051									
00052									
00053									
00054									
00055									
00056									
00057									
00058									
00059									
00060									
00061									
00062									
00063									
00064									
00065									
00066									
00067									
00068									
00069									
00070									
00071									
00072									
00073									
00074									
00075									
00076									
00077									
00078									
00079									
00080									
00081									
00082									
00083									
00084									
00085									
00086									
00087									
00088									
00089									
00090									
00091									
00092									
00093									
00094									
00095									
00096									
00097									
00098									
00099									
00100									

מחתמת המודד:

חותמת מוסד התכנון:

עבב: מיכי משה נתן מקס מהדורה: 4 תאריך: 16/10/2003

צוות יחידת:

יזם התכנית	שם: אורן בניה כתובת: ת.ד. 5 אילת טלפון: 08-6367133		
בעל עניין במקרקעין	שם: מינהל מקרקעי ישראל כתובת: רח' המלאכה 4, ת"א טלפון: 08-6264223 פקס: 08-6264219	מספר:	שם:
מתכנן	שם: אורן בניה כתובת: ת.ד. 5 אילת טלפון: 08-6367133	מספר:	שם:
עורך התכנית	שם: יעל אלון כתובת: אדר"בב 1מגר טלפון: 08-6367133 פקס: 08-6367369 אימייל: yael@adrbeb.co.il	מספר: 384/06	שם: אדר"בב אלון