

תכנית מסי 5\מק\2599

מגורים במגרש מסי 5081 ברחי שייב אלדד 9, שכי רמות, ב"ש

איחוד וחלוקה	סמכות ראשית	סוג התכנית	היתרים או הרשאות
ללא איחוד וחלוקה	ועדה מקומית	תכנית מפורשת לפי סעיף 62א (4)	תכנית שניתן מכוחה להוציא היתרים או הרשאות

מחזור : דרום
מרחב תכנון מקומי : באר שבע
רשות מקומית : באר שבע
ישוב : באר שבע

שטח התכנית : 0.465 די
קנה מידה : 1 : 250



גושים וחלקות בתכנית:

גושים		חלקות	
מספר גוש	סוג גוש	חלקות בשלמותן	חלקי חלקות
38247	מוסדר	62	130

שלב : מילוי תנאים למתן תוקף מהדורה : 1 תאריך : 07.07.2013

חותמות מוסדות התכנון :

שמות וזתימות :

שם פרטי ומספרה	מספר זכות	שם ומספר תאגיד \ שם רשות מקומית	זתימה	תאריך
אריאל דוד 064224371	312989298	רשות מקומית באר שבע	מניש התכנית	8.07.13
			בעלי עניין בקרקע	
			עורך התכנית	8.07.13
			מועד	8.07.13

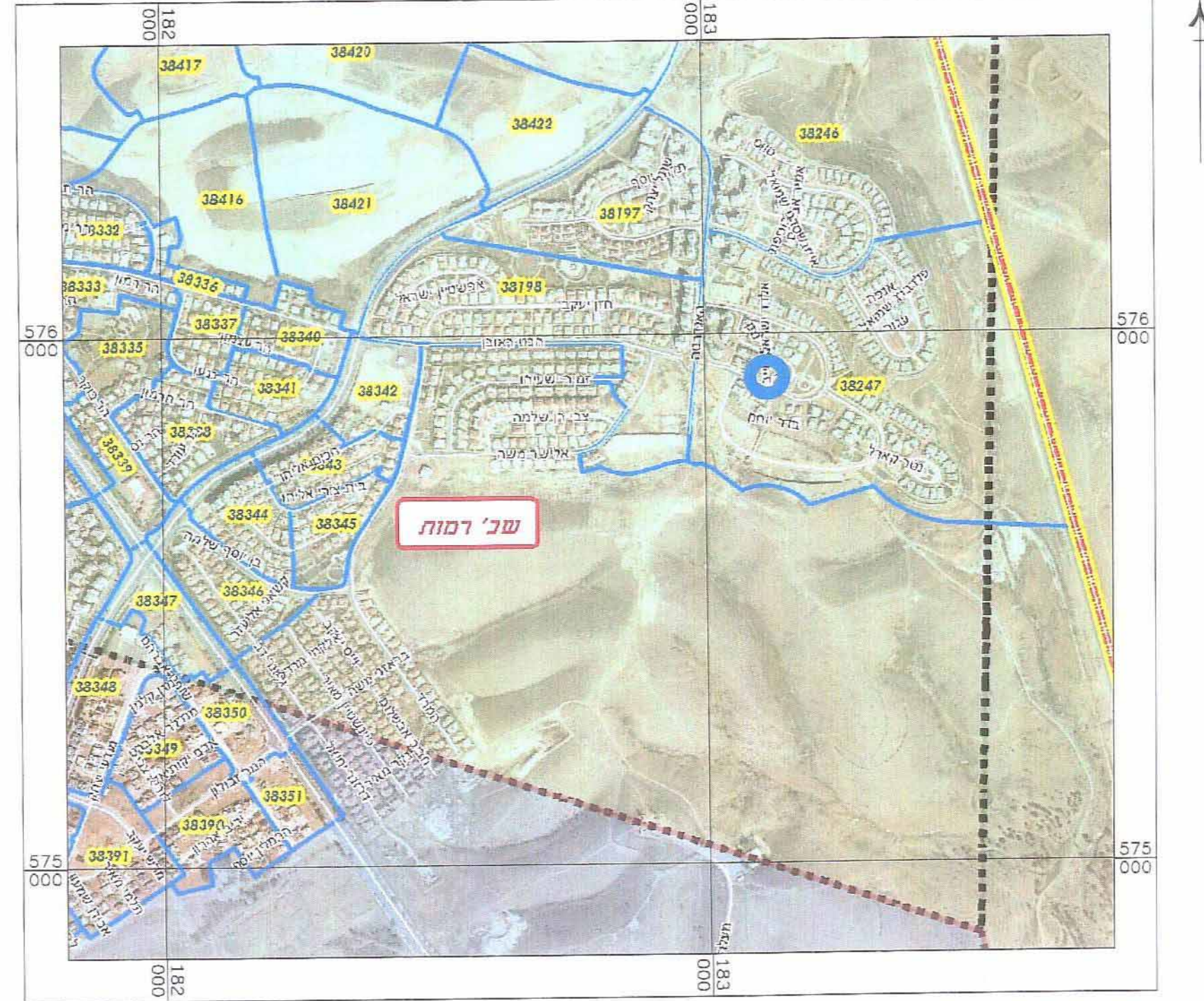
הצהרת המודד :

הריני מצהיר בזאת כי מדידת המפה הטופוגרפית/המצבית המהווה רקע לתכנית זו, נערכה על ידי ביום: 11.07.10 והיא הוכנה לפי הוראות נוהל מבאת ובהתאם להוראות החוק ולתקנות המודדים שבתוקף דיוק המו הכחול והמדפסור: מדידה גרפית/מו כחול (בלבד) ברמה אנליטית מדידה אנליטית מלאה ברמת תציר (כולל המו הכחול)

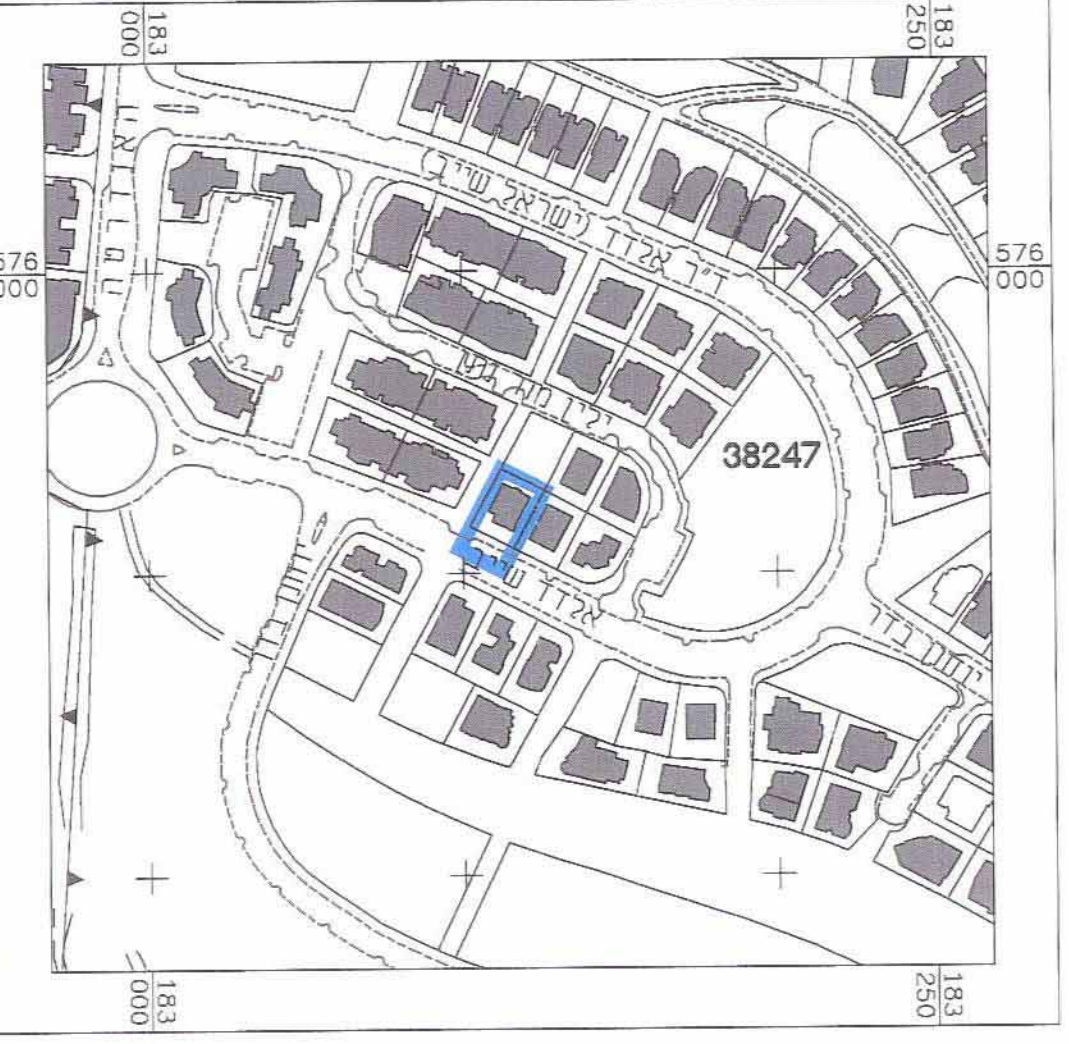
בובליק גיאנה 1110 מספר רישיון
שם המודד

8.07.13 תאריך

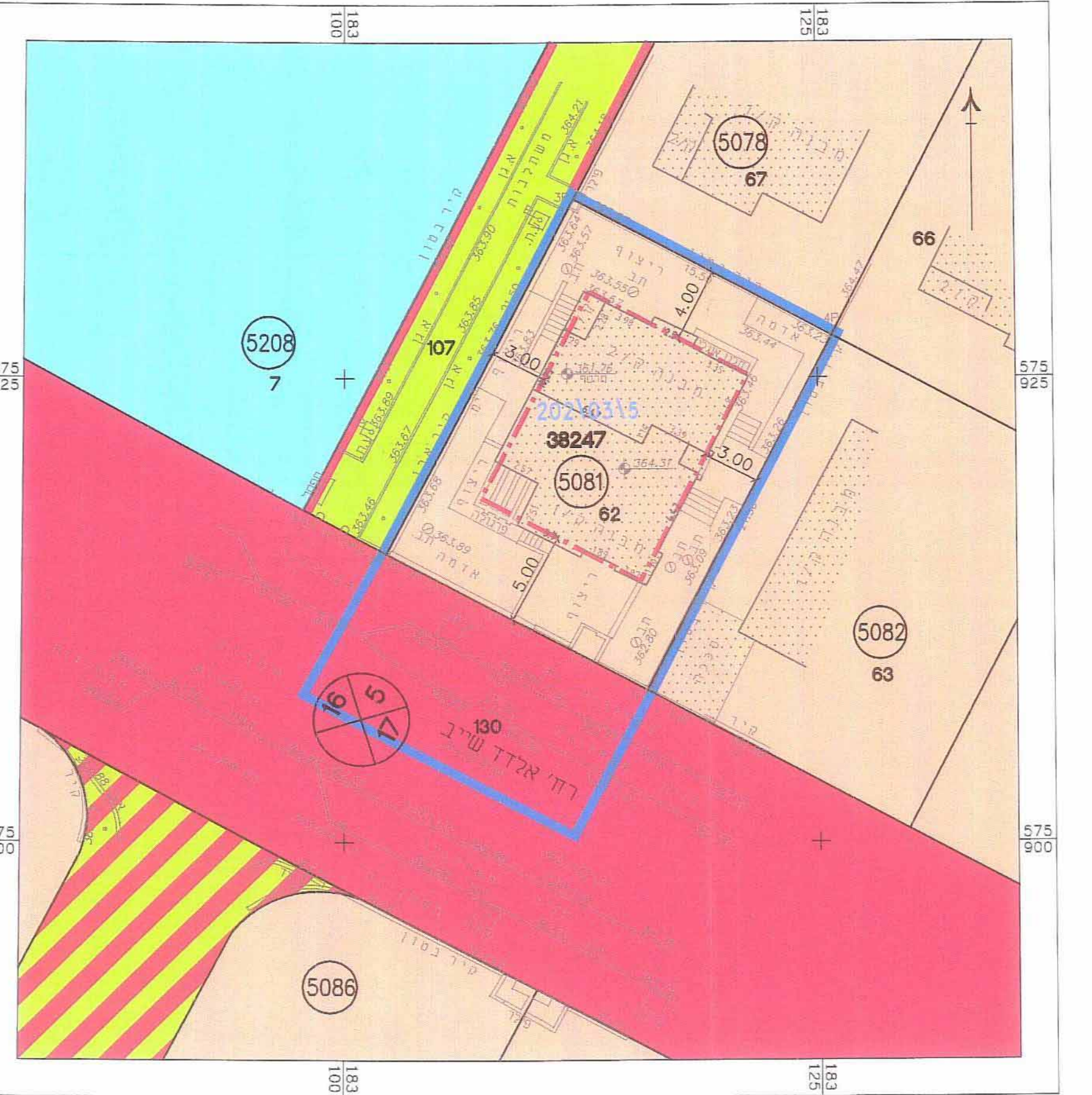
תרשים סביבה קנ"מ 1:10000



תרשים סביבה קרובה קנ"מ 1:2500



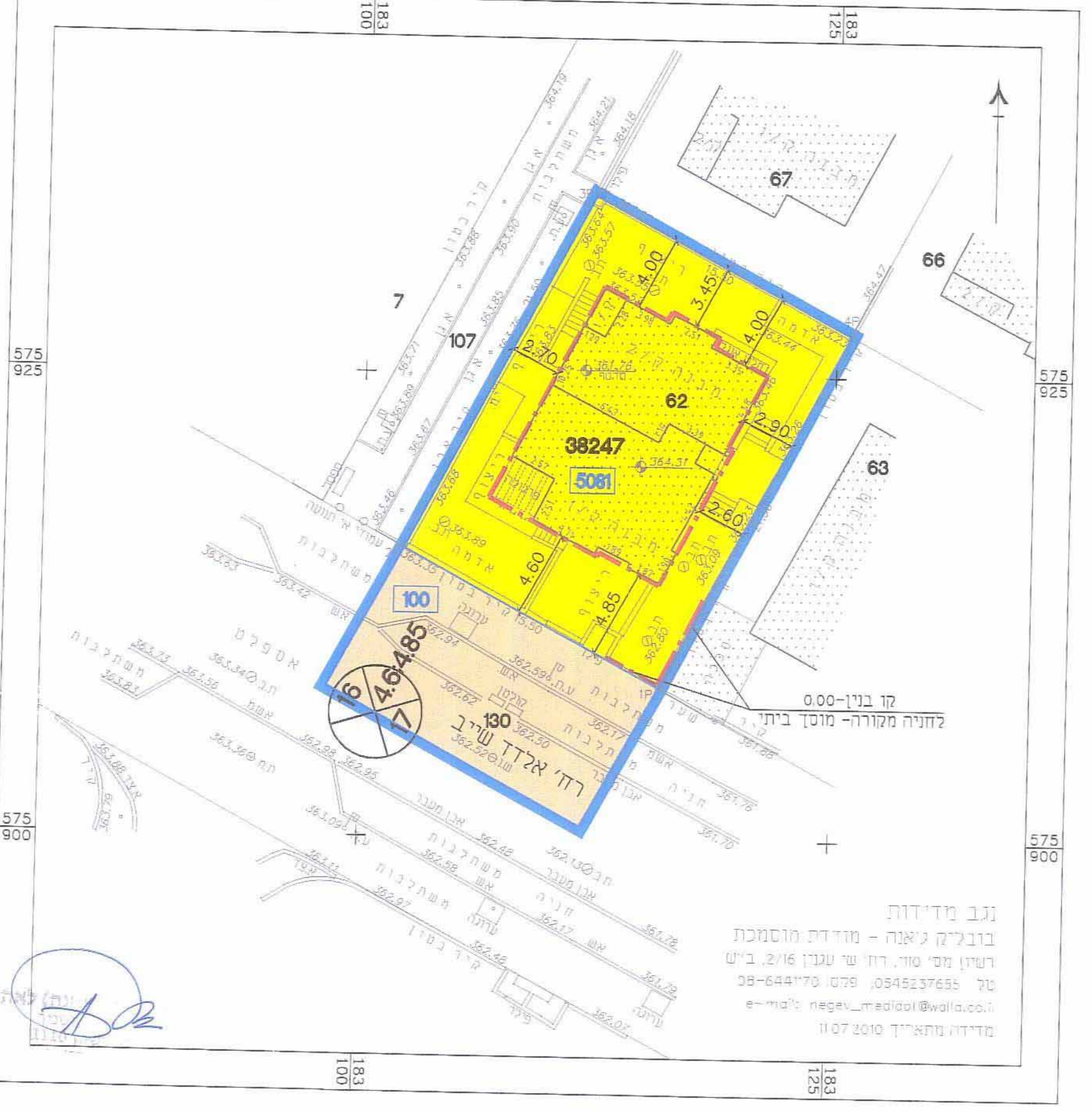
מצב מאושר קנ"מ 1:250



- #### מקרא מצב מאושר
- גבול התכנית
 - קו בנין
 - אזור מגורים א' (*) יעד שאינו לפי מבאת
 - דרך מוצעת
 - מבנה קיים
 - מספר הדרך
 - קו בניין
 - רוחב הדרך
 - גבול ומס' חלקה 62
 - מס' גוש 38247
 - מס' וגבול מגרש 5081

- #### יעדי קרקע מחויב לגבולות התכנית
- אזור מגורים ב' (*) יעד שאינו לפי מבאת
 - שביל להולכי רגל
 - דרך משולבת

מצב מוצע קנ"מ 1:250



- #### מקרא מצב מוצע
- גבול התכנית
 - קו בנין
 - מגורים א'
 - דרך מאושרת
 - גבול תא שטח ומספרו 5081
 - מבנה קיים
 - מספר הדרך
 - קו בניין
 - רוחב הדרך
 - גבול ומס' חלקה 62
 - מס' גוש 38247

גב מדידות
בובליק גיאנה - מודד מוסמכת
רשון מס' מוד' רח' שי' עגדן 2/16 ב"ש
טל 0546237685 פקס 05441-68
e-mail: negav_medical@walla.co.il
מדידתו מתאריך 11.07.2010