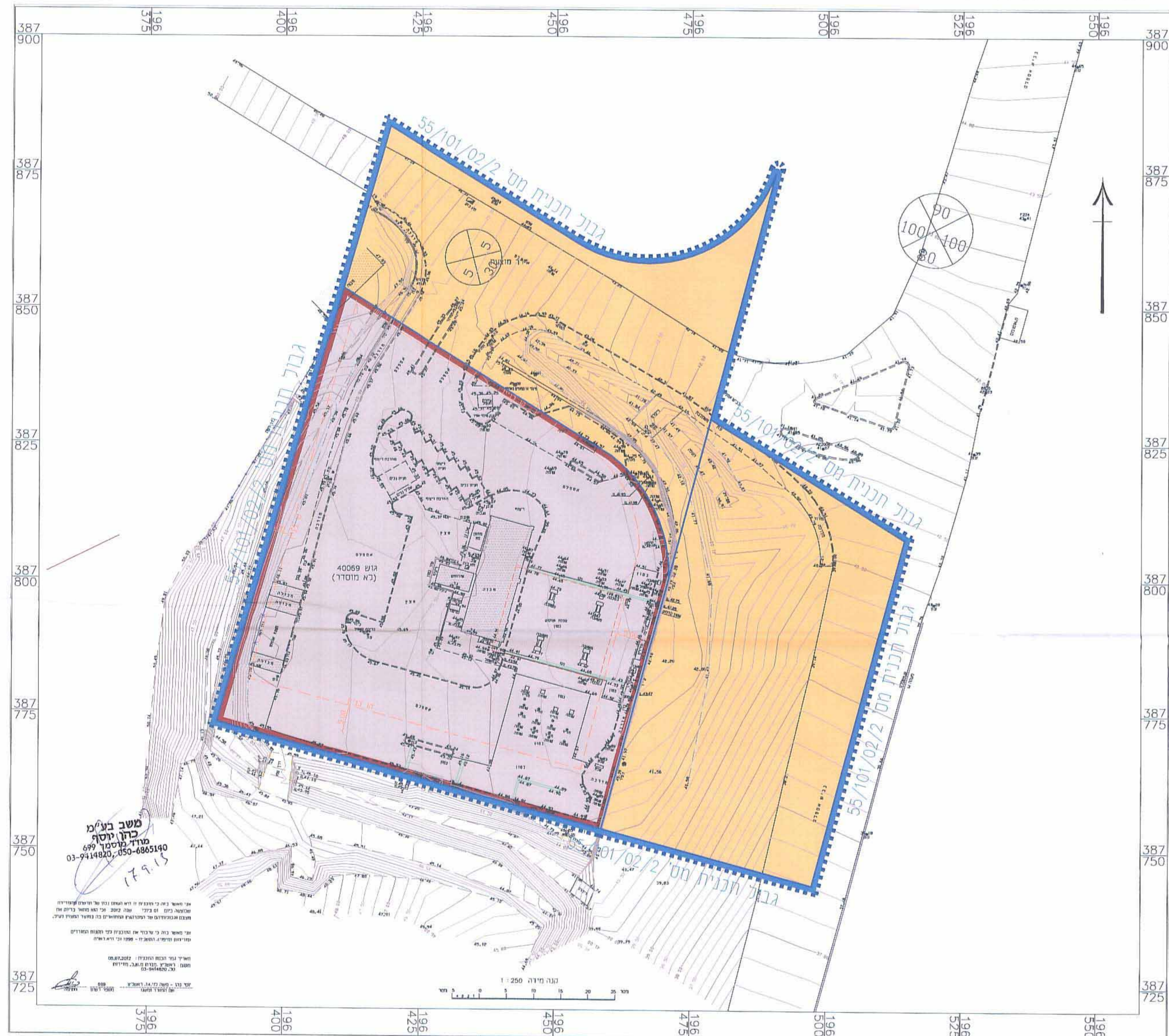


קנה מידה 1:500

מצב מאושר



**מקרא:**

- דרך קיימת/מאושרת
- אזור לשירותי דרך ותחנת תדלוק
- גבול התכנית
- גבול התכנית מאושרת
- מס הדרך
- קו בנין
- רוחב הדרך

קנה מידה 1:10000

תרשים התמצאות



**תכנית מס' 519/מק/12**  
**תחנת תדלוק אילות-שטחי שרות**  
 תכנית מפורטת במסכות ועדה מקומית  
 לפי סעיף 62(א)(6) של  
**תשריט**

אזור התכנית	מסכות ראשית	איוווד חולקת
תכנית שניתן מכוחה להציא רישום או רישות	ועדה מקומית	ללא איוווד חולקת

מחוז : **חבל אילות**  
 מרחב תכנון מקומי : **חבל אילות**  
 רשות מקומית : **מוא"ז חבל אילות**  
 שטח התכנית : **10.69 דונם**  
 קנה מידה : **1:500**

ועדה מקומית חבל אילות  
 תשריט מס' 519/מק/12  
 תאריך: 17.9.13

**גישות ודולקות בתכנית:**

גוש	סוג הגוש	חלקות במסגרת	חלקי חלקות
40069	לא מוסדר		

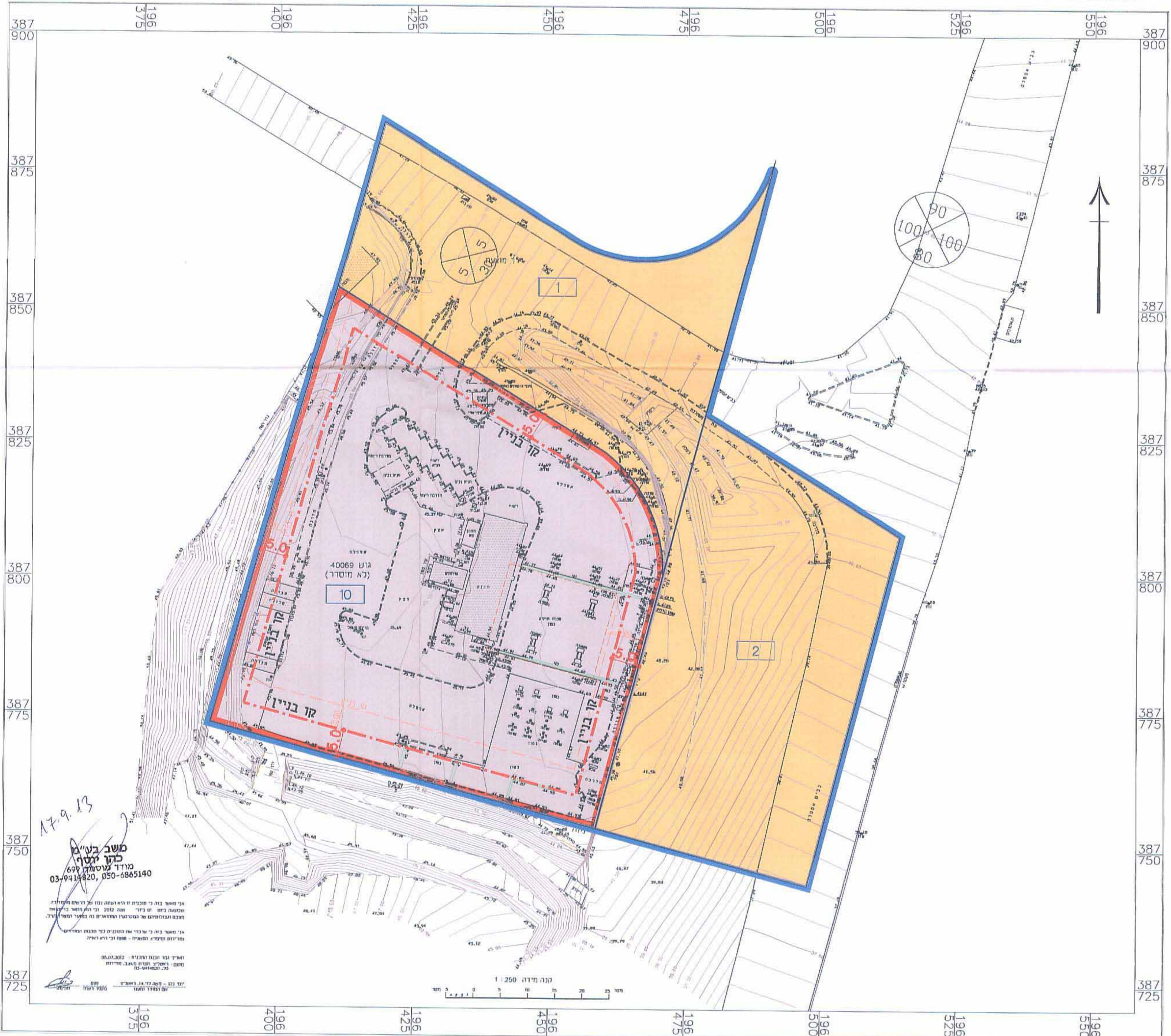
**חוזמת מנד חתכונן:**

ועדה מקומית חבל אילות  
 תשריט מס' 519/מק/12  
 תאריך: 17.9.13

שלב: מתן תוקף מחדרה: 1 תאריך: 2013 יולי

קנה מידה 1:500

מצב מוצע

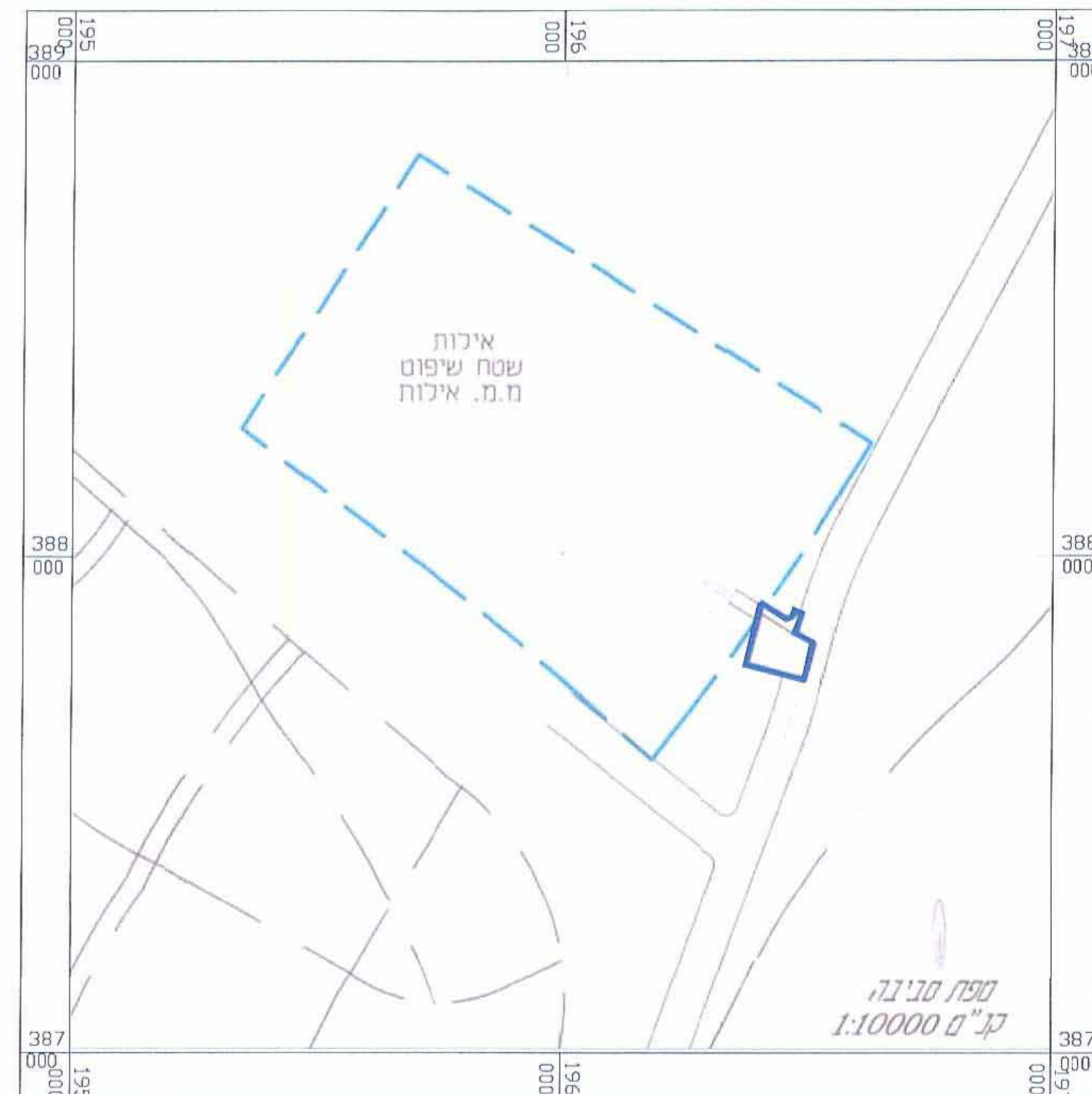


**מקרא:**

- דרך מאושרת
- תחנת תדלוק
- גבול התכנית
- קו בניין
- גבול תא שטח ומספר
- מס הדרך
- קו בנין
- רוחב הדרך

קנה מידה 1:10000

תרשים סביבה



**שמות ודתימות:**

מס' תכנית	מס' חלקה	מס' חלקה	מס' חלקה
519/מק/12	60972	60972	60972
מס' חלקה	מס' חלקה	מס' חלקה	מס' חלקה
09-960836	09-960836	09-960836	09-960836
מס' חלקה	מס' חלקה	מס' חלקה	מס' חלקה
03-6408794	03-6408794	03-6408794	03-6408794
מס' חלקה	מס' חלקה	מס' חלקה	מס' חלקה
03-940820	03-940820	03-940820	03-940820

**הצמרת המודד:**

הצמרת המודד: **מס' 699**  
 תאריך: **17.9.13**