

תכנית מס' 5\03\202\12

**מגורים במגרש מס' 5050
רחי דוכיפת 4,
שכי רמות, באר שבע**

לשכת התכנון המחוזית
משרד המגורים-מחוז דרום
7.4.07.2013
נתקבל

איחוד וחלוקה	סמכות ראשית	סוג התכנית	היתרים או הרשות
ללא איחוד וחלוקה	ועדה מחוזית	תכנית מפורטת	תכנית שניתן מכוחה לרצוצה היתרים או הרשות

מחוז : דרום
מרחב תכנון מקומי : באר שבע
רשות מקומית : באר שבע
ישוב : באר שבע

שטח התכנית : 0.511 ד'י
קנה מידה : 1 : 250

גושים וחלקות בתכנית:

מספר גוש	סוג גוש	חלקות בשלמותן	חלקי חלקות
38246	מוסדר	17	76

שלב : מילוי תנאים למתן תוקף מהדורה : 1 תאריך : 01.07.2013

חותמות מוסדות התכנון :

שמות וזתימות :

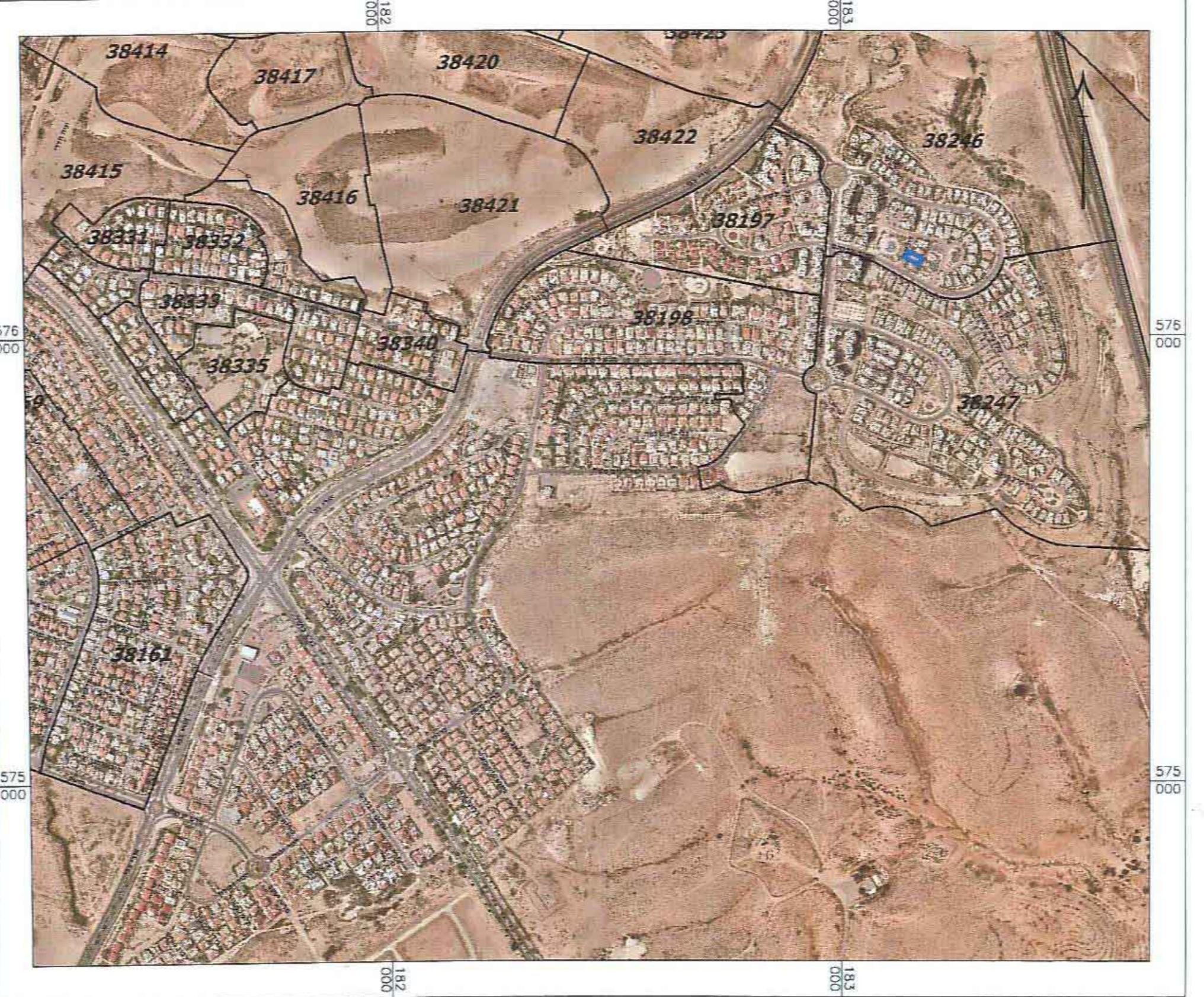
תאריך	חתימה	שם ומספר תאגיד / שם רשות מקומית	מספר זהות	שם פרטי ומספחה	פונקציה	בעלי בעיון בקרקע
11.07.13	<i>[Signature]</i>	מנהל מקרקעי ישראל	306032905	פורמן מוסיטה	בעל	
11.07.13	<i>[Signature]</i>	מנהל מקרקעי ישראל	306032905	פורמן מוסיטה	זוכרים	
1.07.13	<i>[Signature]</i>	חברת הנדסה	312988298	מליה ליפובצקי	עורך התכנית	
11/13	<i>[Signature]</i>	חברת הנדסה	33925744	וסאם מיעארי	מודד	

הצהרת המודד :

הריני מצווה בזאת כי מדידת המפה הטופוגרפית/המצבית המרווה רוקה לתכנית זו, נערכה על ידי בייס: וריא הוכנה לפי הוראות נוהל מבאית ובהתאם לרצאות החוק ולתקנות המודדים שבתוקף דיוק המו הכתול והקדסטר: מדידה גרפית/כוונית (בד) ברמה אנליטית/ מדידה אנליטית מלאה ברמת תציר (כולל המו הכחול).

וסאם מיעארי 10990
שם המודד מספר רישון

תרשים התמצאות כללית קנ"מ 1:10000



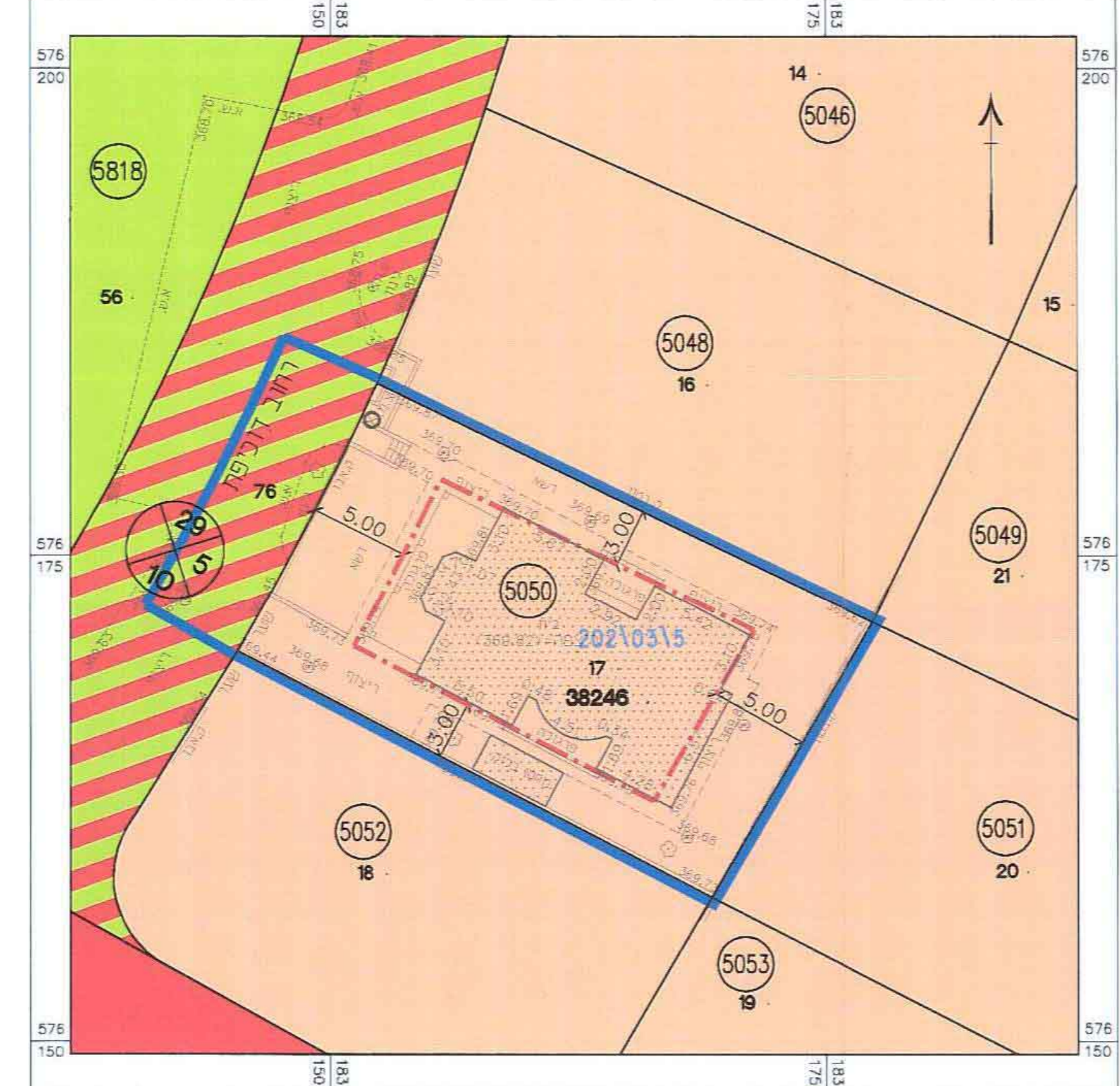
תרשים סביבה קנ"מ 1:2500



מקרא מצב מאושר

- גבול התכנית
- קו בנין
- אזור מגורים א' (4) יעד שאינו לפי מבאית
- דרך משולבת
- מבנה קיים
- שטח ציבורי פתוח
- מספר הדרך
- קו בנין
- רוחב הדרך
- גבול ומס' חלקה
- מס' גוש
- גבול גוש
- מס' וגבול מגרש

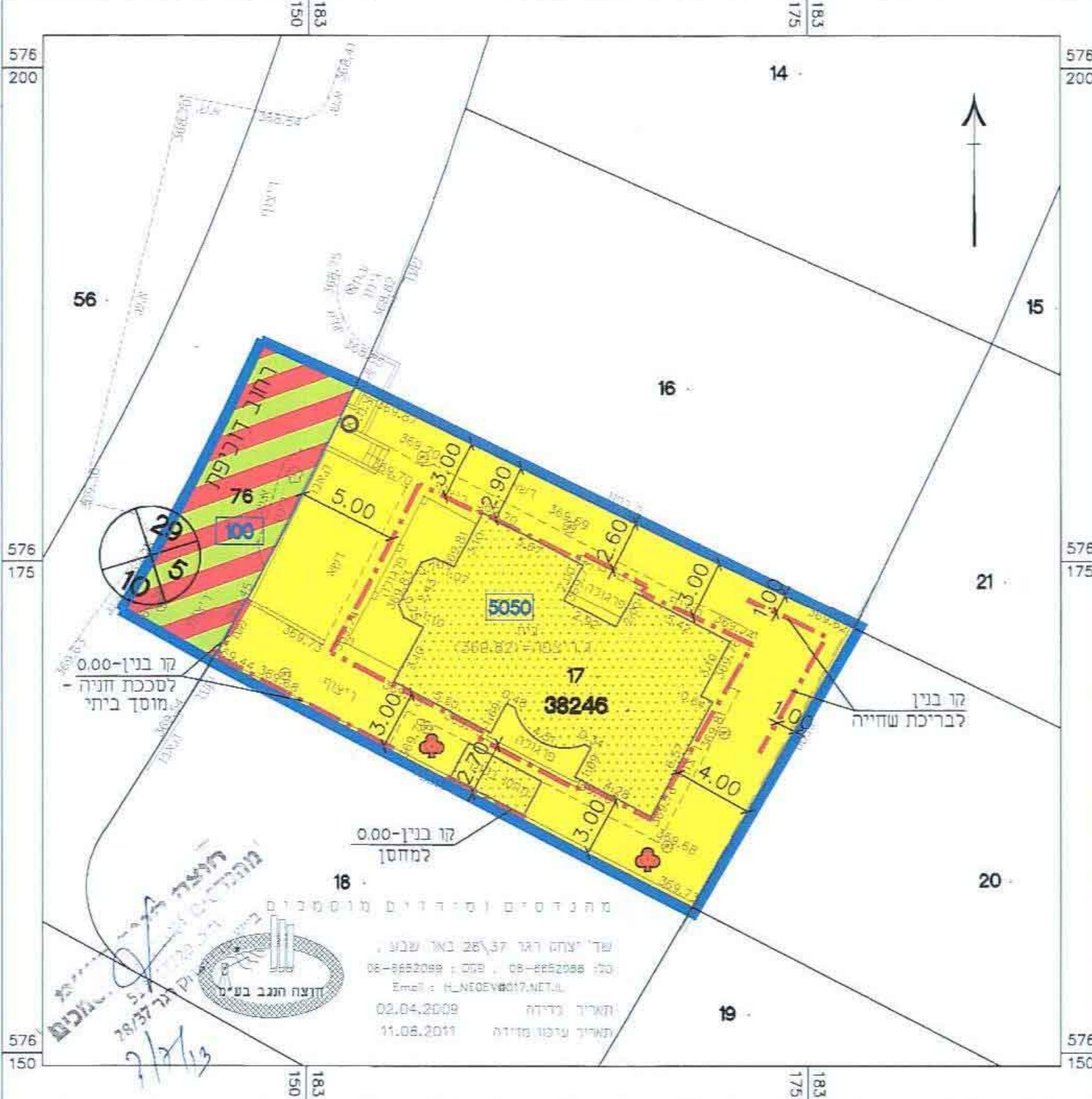
מצב מאושר קנ"מ 1:250



מקרא מצב מוצע

- גבול התכנית
- קו בנין
- מגורים א'
- דרך משולבת
- גבול תא שטח ומספרו
- מבנה קיים
- מספר הדרך
- קו בנין
- רוחב הדרך
- גבול ומס' חלקה
- מס' גוש
- גבול גוש
- עצים לשימור

מצב מוצע קנ"מ 1:250



מנהל מקרקעי ישראל
מס' תכנית: 5\03\202\12
מס' גוש: 38246
מס' חלקה: 17
תאריך: 02.04.2008
מאריך עריכת מדידה: 11.08.2011