6007936

תכנית מס' 5\מק\2595

מגורים במגרש מס' 1
ברח' כלנית 63, שכ' נווה נוי, באר שבע

איחוד וחלוקה	סמכות ראשית	סוג התכנית	היתרים או הרשאות
ללא איחוד וחלוקה	ועדה מקומית	תכנית מפורטת לפי סעיפים: 62א (א) (4), (5)	תכנית שניתן מכוחה להוציא היתרים או הרשאות

מחוז : דרום
מרחב תכנון מקומי : באר שבע
רשות מקומית : באר שבע
ישוב : באר שבע

שטח התכנית : 0.801 ד'
קנה מידה : 1 : 250

2535/מק/5
13.3.13 45733

גושים וחלקות בתכנית:

גושים		חלקות	
מספר גוש	סוג גוש	חלקות בשלמותן	חלקי חלקות
38428	מוסדר	1	18,20

אזוט ארמונד רשיון 406 מודד מוסמך

שלב : מילוי תנאים למתן תוקף **מהדורה** : 1 **תאריך** : 10.10.2012

חותמות מוסדות התכנון :

שמות וחתימות :

		שם פרטי ומשפחה	מספר זהות	שם ומספר תאגיד \ שם רשות מקומית	חתימה	תאריך
מגיש התכנית		אילוז מאיר	050980523			11.10.12
בעלי עניין בקרקע	בעל			מנהל מקרקעי ישראל		
	חוכרים	אילוז מאיר	050980523			11.10.12
עורך התכנית		נטליה ליפובצקי	312988298		ליפובצקי נטליה אדריכלית מ.ר. 104717	11.10.12
מודד		אזוט ארמונד	67728584	מפה מדידות והנדסה בע"מ	אזוט ארמונד רשיון 406 מודד מוסמך	

הצהרת המודד :

הריני מצהיר בזאת כי מדידת המפה הטופוגרפית/המצבית המהווה רקע לתכנית זו, נערכה על ידי ביום: 24/10/12 והיא הוכנה לפי הוראות נוהל מבא"ת ובהתאם להוראות החוק ולתקנות המודדים שבתוקף. דיוק הקו הכחול והקדסטר: מדידה גרפית/קו כחול (בלבד) ברמה אנליטית/ מדידה אנליטית מלאה ברמת תצ"ר (כולל הקו הכחול).

שם המודד	מספר רשיון	חתימה	תאריך
אזוט ארמונד	406	אזוט ארמונד רשיון 406 מודד מוסמך	24/10/12

תרשים סביבה קנ"מ 1:10000

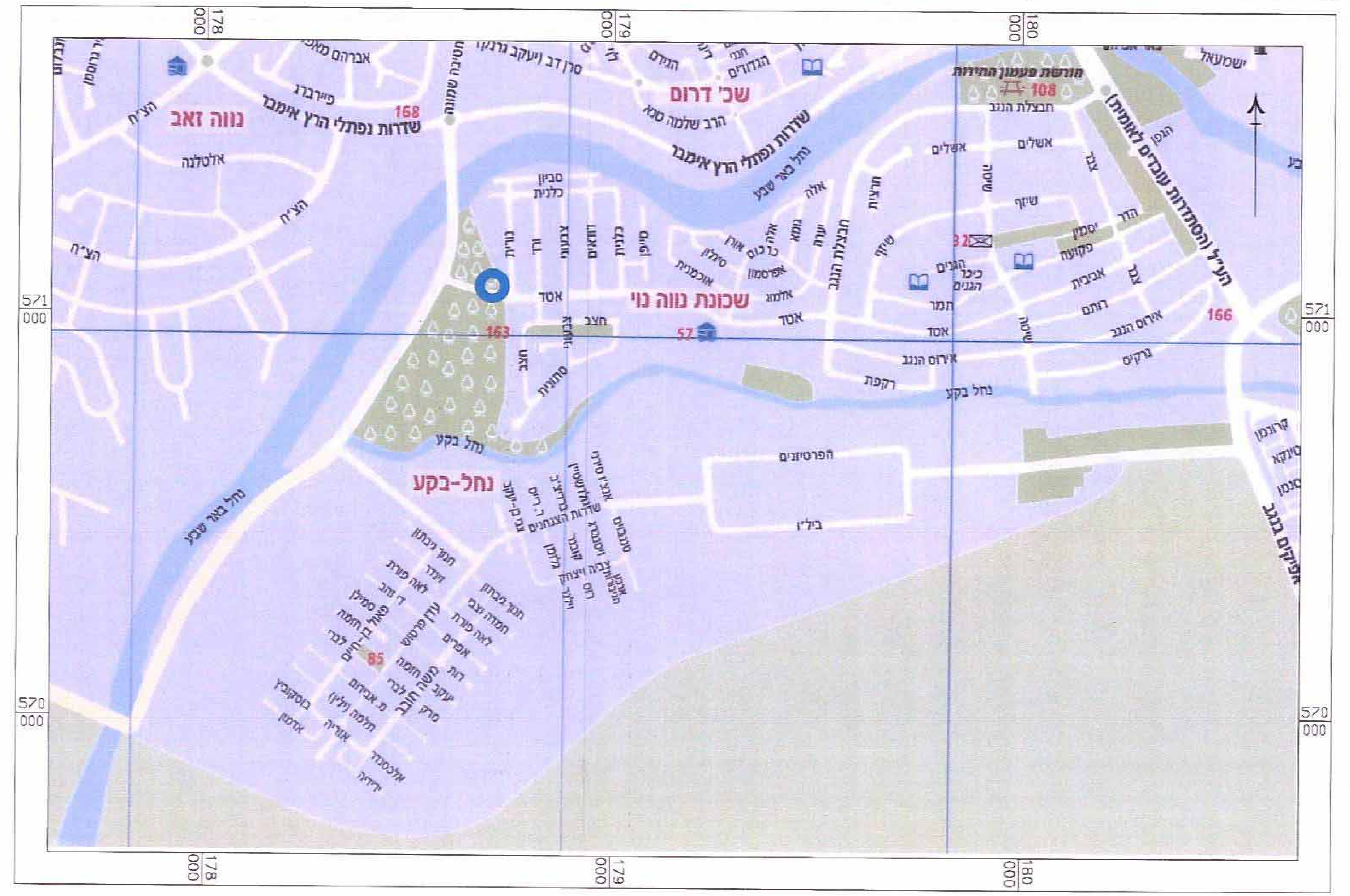

תרשים סביבה קרובה קנ"מ 1:2500

מצב מאושר קנ"מ 1:250

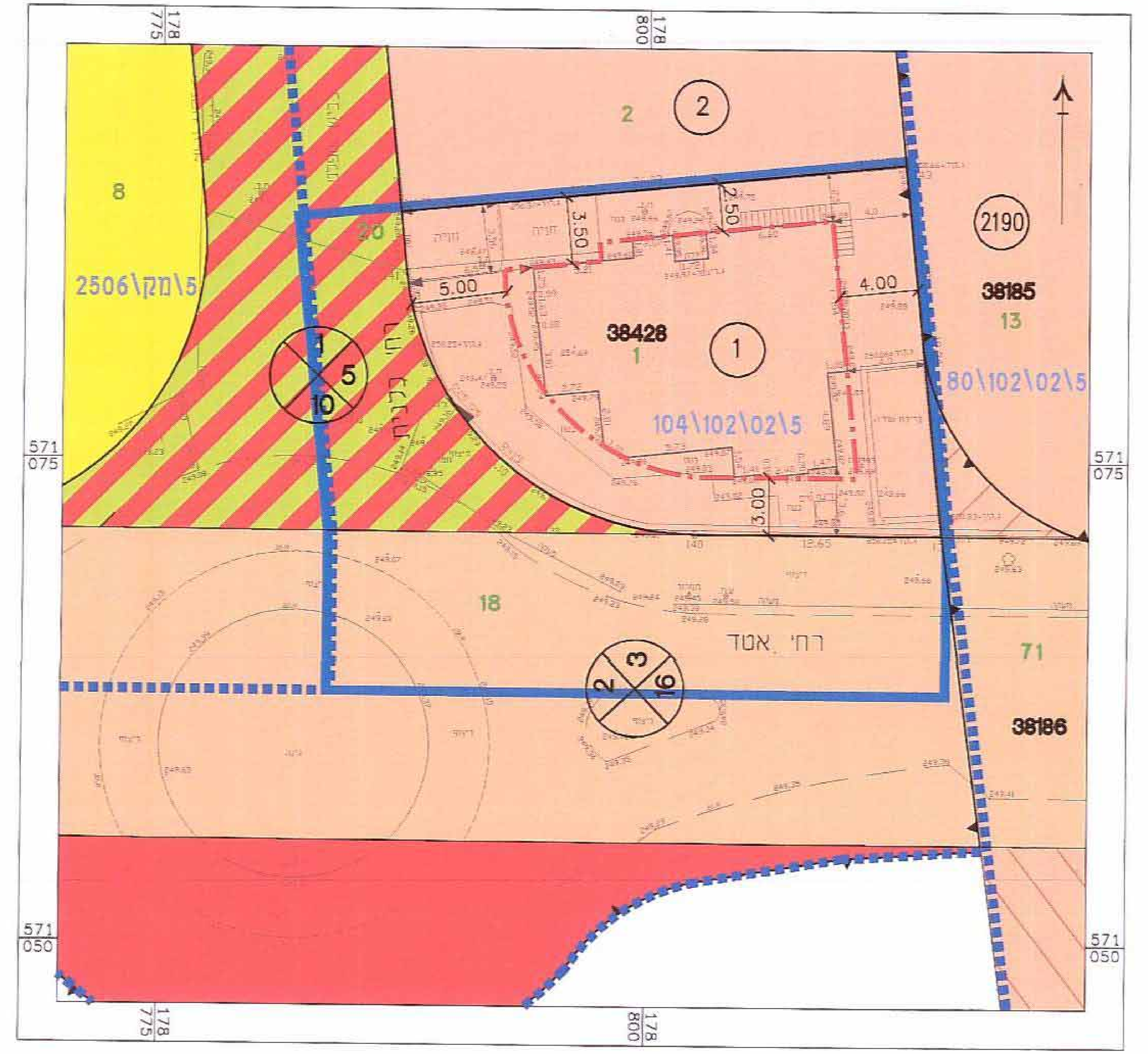

מקרא מצב מאושר

- גבול התכנית
- גבול תכנית תקפה או מאושרת
- קו בנין
- אזור מגורים א' (*) יעוד שאינו לפי מבא"ת
- דרך קיימת
- דרך משולבת
- מספר הדרך / קו בניין / רוחב הדרך
- מס' מגרש
- מס' וגבול חלקה
- 38428 מס' גוש

יעודי קרקע מחוץ לגבולות התכנית

- דרך מוצעת
- מגורים א'
- דרך לביטול

מצב מוצע קנ"מ 1:250

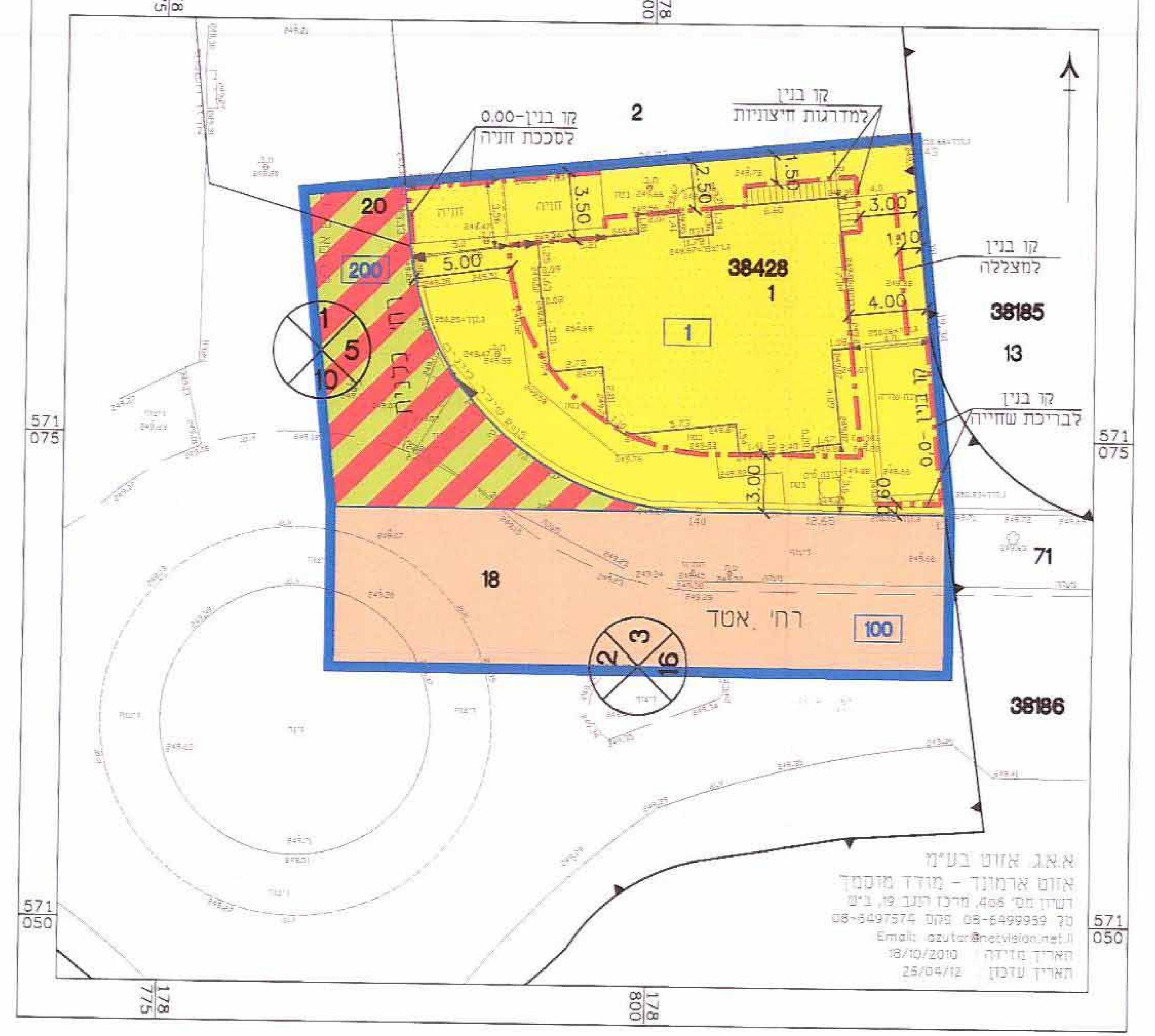

מקרא מצב מוצע

- גבול התכנית
- קו בנין
- מגורים א'
- דרך מאושרת
- דרך משולבת
- גבול תא שטח ומספרו
- מספר הדרך / קו בניין / רוחב הדרך
- מס' וגבול חלקה
- 38428 מס' גוש
- גבול גוש

אזוט ארמונד רשיון 406 מודד מוסמך