

# תכנית מסי 5\03\203\56

שם התכנית : מגורים ברחי אביגד 30-רמות בבאר שבע

## תשריט

שכתוב התכנון המחזורית  
משרד הפנים-מחוז דרום  
20.10.2013  
חפונתסדל

סוג התכנית:

איחוד וחלוקה	סמכות ראשית	היוניום או הרשות
ללא איחוד וחלוקה	המחוז המזרחי	תכנית שניתן מנחה להוציא היוניום

מחוז : דרום  
 מרחב תכנון מקומי : באר שבע  
 רשות מקומית : באר שבע  
 יישוב : באר שבע  
 שטח התכנית : 0.293 דונם  
 קנה מידה : 1 : 250

גוש	סוג הגוש	חלקות בשטח	חלקי חלקות
38396	מוסד	99	211

חותמות מוסד התכנון :  
 שכתוב תשריט - מודד מוסד  
 יוניום 455  
 סגן מנהל תכנון  
 ענת גולדברג

חוק התכנון והבניה, תשכ"ח-1965 סעיף 19א כ"א	התקנות להקמת תוכנית אזורי חור התכנית נקבעה בעונה אזור חור התכנית נקבעה בעונה אביב חור תאריך כ"א
--	---

שלב: תשריט תכנון מהדורה : 1 תאריך : 07/10/2013

### שמות וחותימות :

מגיש התכנית	שם מוסד התכנון	שם המוסד	שם המוסד
B-D	אלון סגל	306996521	306996521
בעלי עניין בקרקע	מינוח מקרקעי ישראלי	שם חותם	
		B-D	
חוכר	שם מוסד התכנון	שם המוסד	שם המוסד
	אלון סגל	306996521	306996521
עורך התכנית	שם מוסד התכנון	שם המוסד	שם המוסד
	יחדה ליכס	64404775	64404775
מודד	שם מוסד התכנון	שם המוסד	שם המוסד
	משה עשורית	79973251	79973251

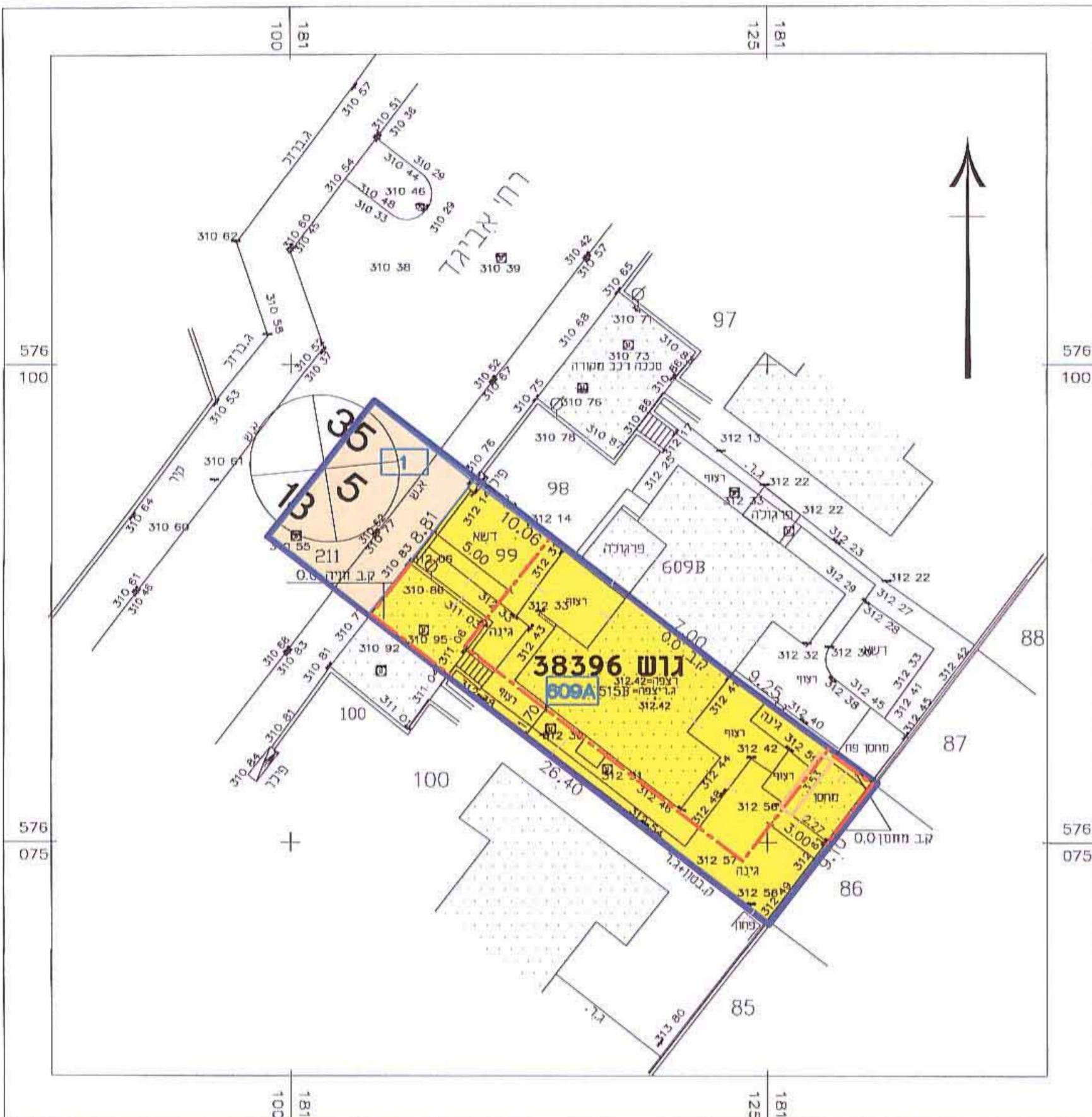
### הצהרת מודד:

הריני מצהיר בזאת כי תנחית המפה המפורטת/התכנית המפורטת נלקחה לתוכנית זו, נערכה על ידי בייס 26.11 והיא הוכנה לפי חובותי לפי חובותי נהל מבואת וברשות הרשות המקומית ולתועלת המודדים שבחוקף. דיוק המפה הכולל הקדמית מדידה גרפית/ קרקעית (בגובה) בוחה אנליטית/מדודתה אנליטית מלאה ברמת תצו (כולל רגל וכחול).

שם המודד : משה עשורית  
 מספר רישון : 79973251  
 תאריך : 10.10.13

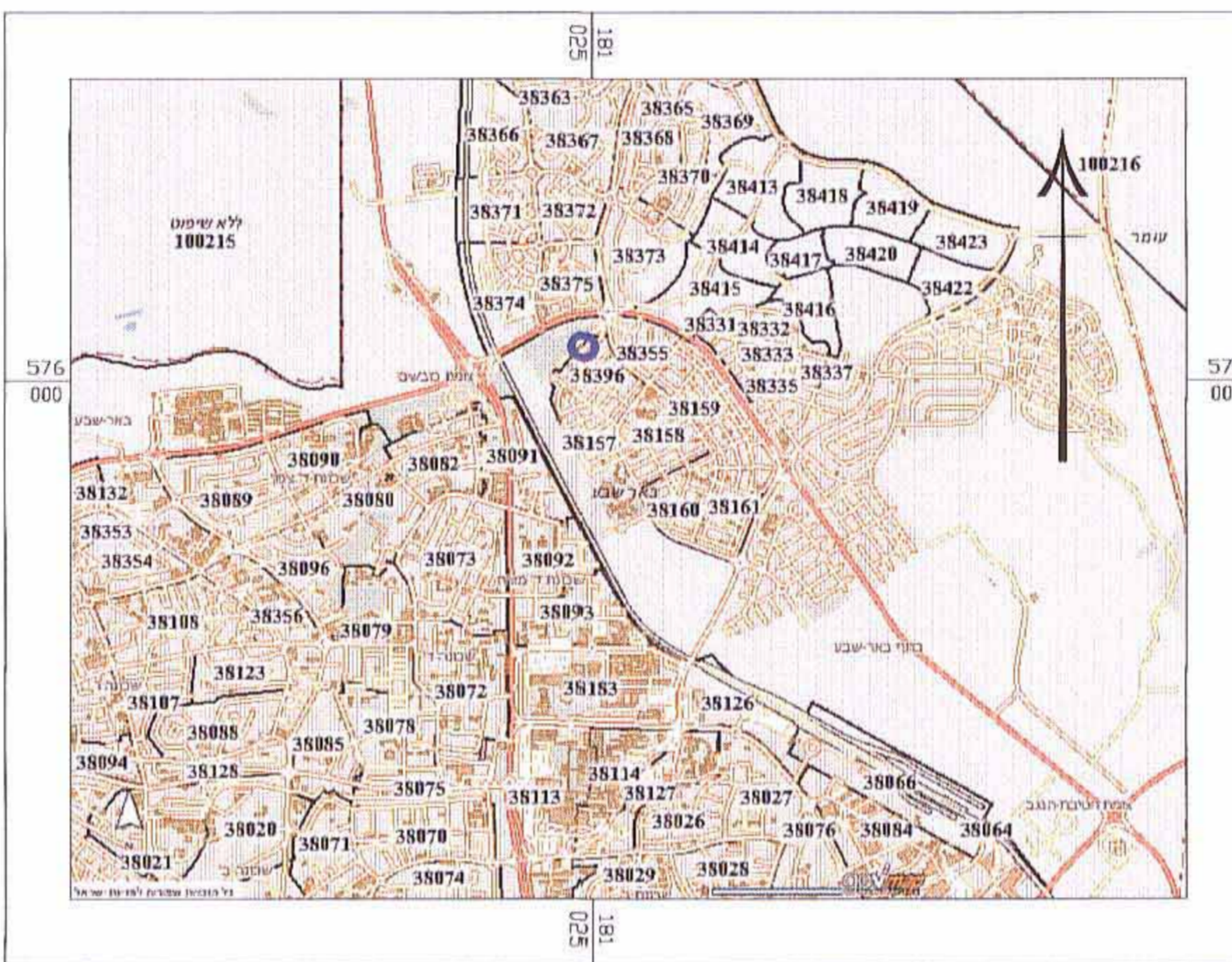
### מקרא: מצב מוצע

- גבול התכנית
- קו בניין
- גבול חא שטחו ומספרו
- מגורים א'
- דרך מאושרת
- להריסה
- מספר הדרך
- קו בניין
- רוחב הדרך



### מצב מוצע

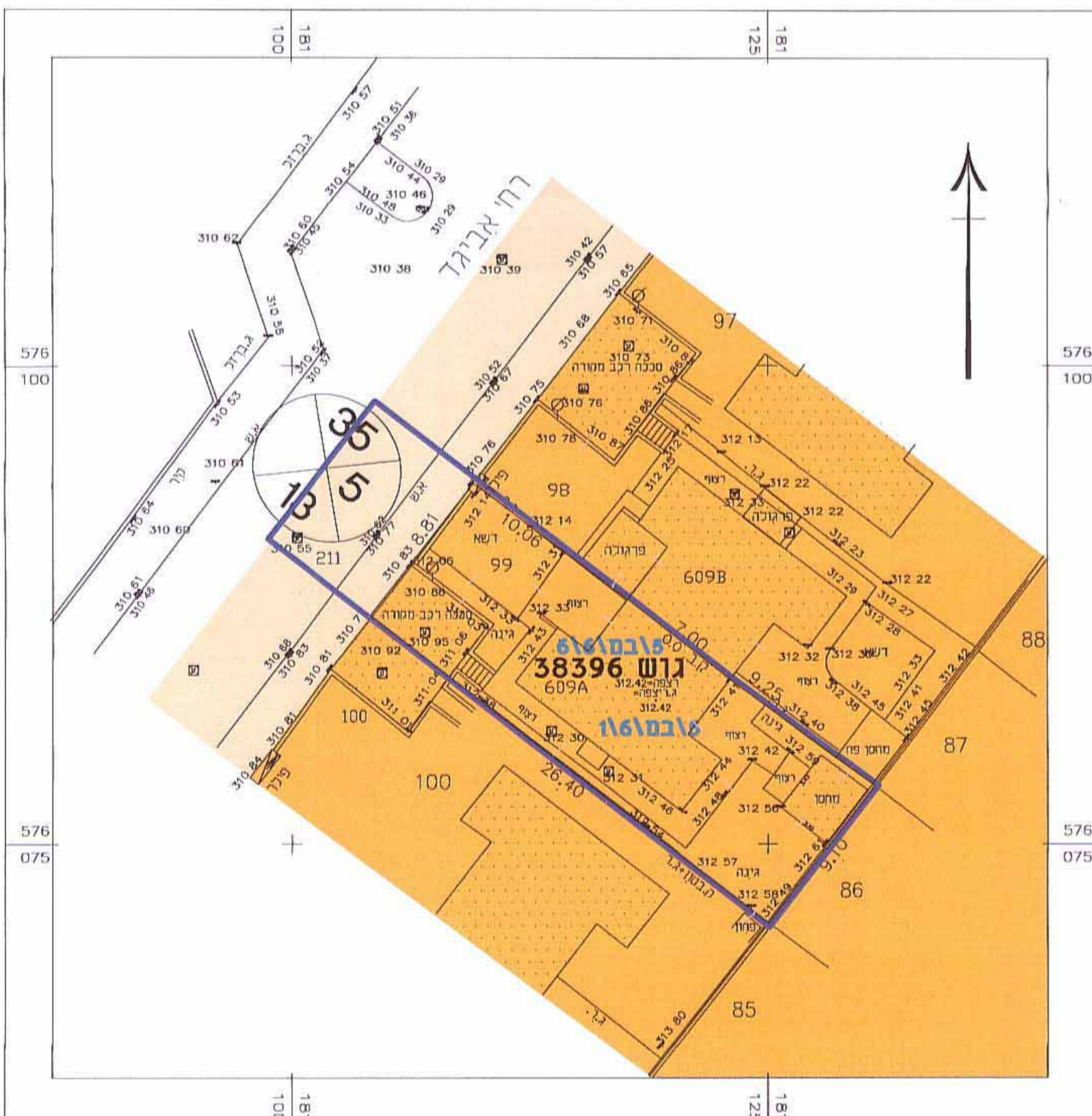
קנ"מ 1 : 250



תרשים התמצאות כללית קנ"מ 1 : 25,000

### מקרא: מצב מאושר

- גבול התכנית
- גבול חגרש
- מספר תכנית מאושרת
- מגורים א'
- דרך מאושרת
- מס' חגרש 000A/B
- מספר הדרך
- קו בניין
- רוחב הדרך



### מצב מאושר

קנ"מ 1 : 250



תרשים סביבה קרובה קנ"מ 1 : 2,500

תכנית מסי : מ.ש. 4574  
 שם קובץ : CA\MS11\173\B861  
 חתימה : משה שרית - מודד מוסד  
 רישון מסי 455  
 משרד : הנשיאים 153, ב"ש  
 טלפון : 08-6492994  
 פקס/מודד : 08-6496677  
 E-MAIL : STRMM012@GMAIL.COM  
 STRMM012.NET.IL  
 תאריך : 17-12-11

שרות :  
 1. שיטת המדידה : פולרית.  
 2. מסרת המדידה : תכנון  
 3. התכנית קשורה לרשת הקואורדינטות הארצית בנקי 7424MP1.6996B  
 4. התכנית קשורה לרשת הגבהים הארצית בנקי 7424MP1 שגובהה 310.01 מ'  
 לא לצרכי דשום.