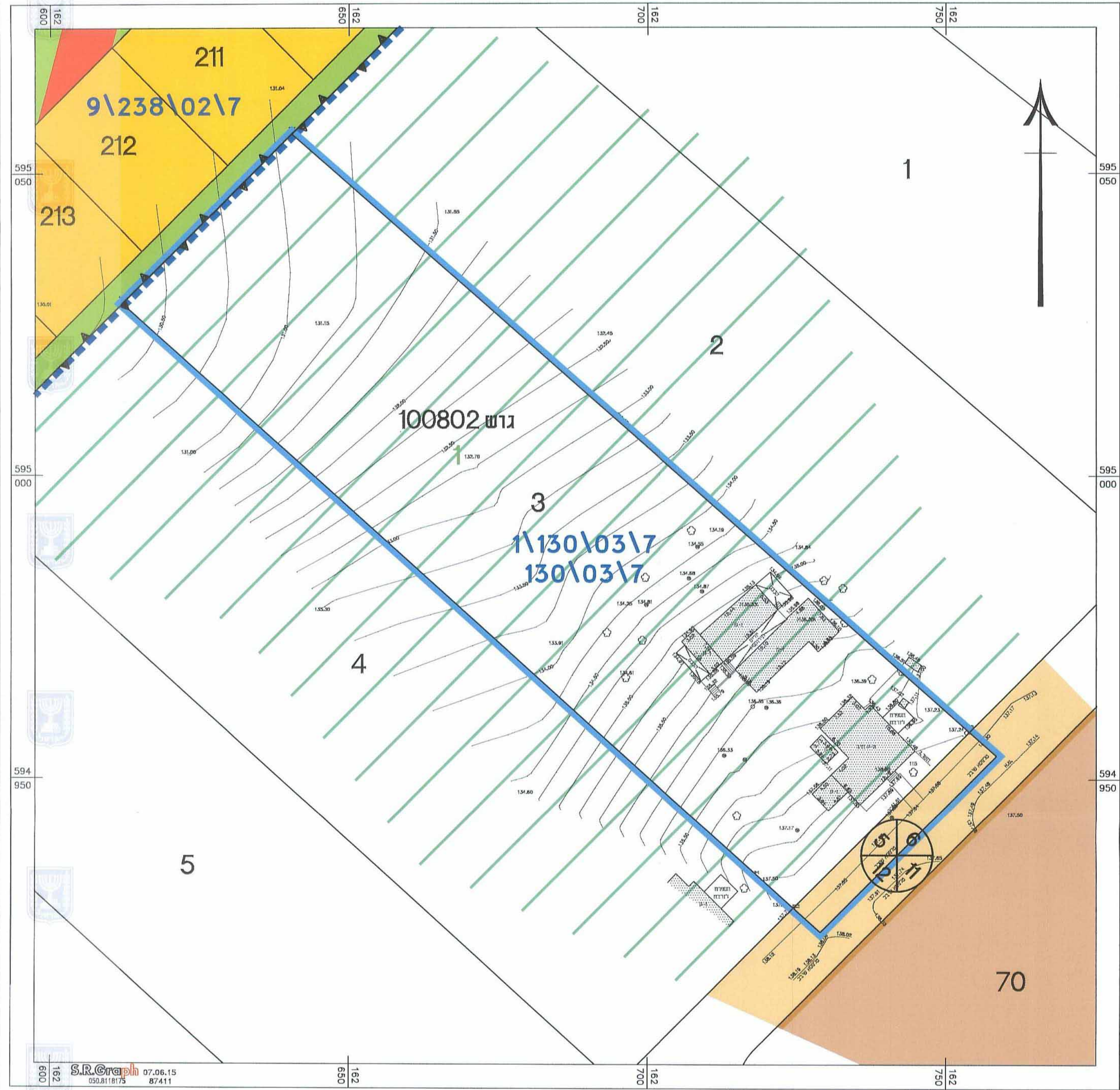


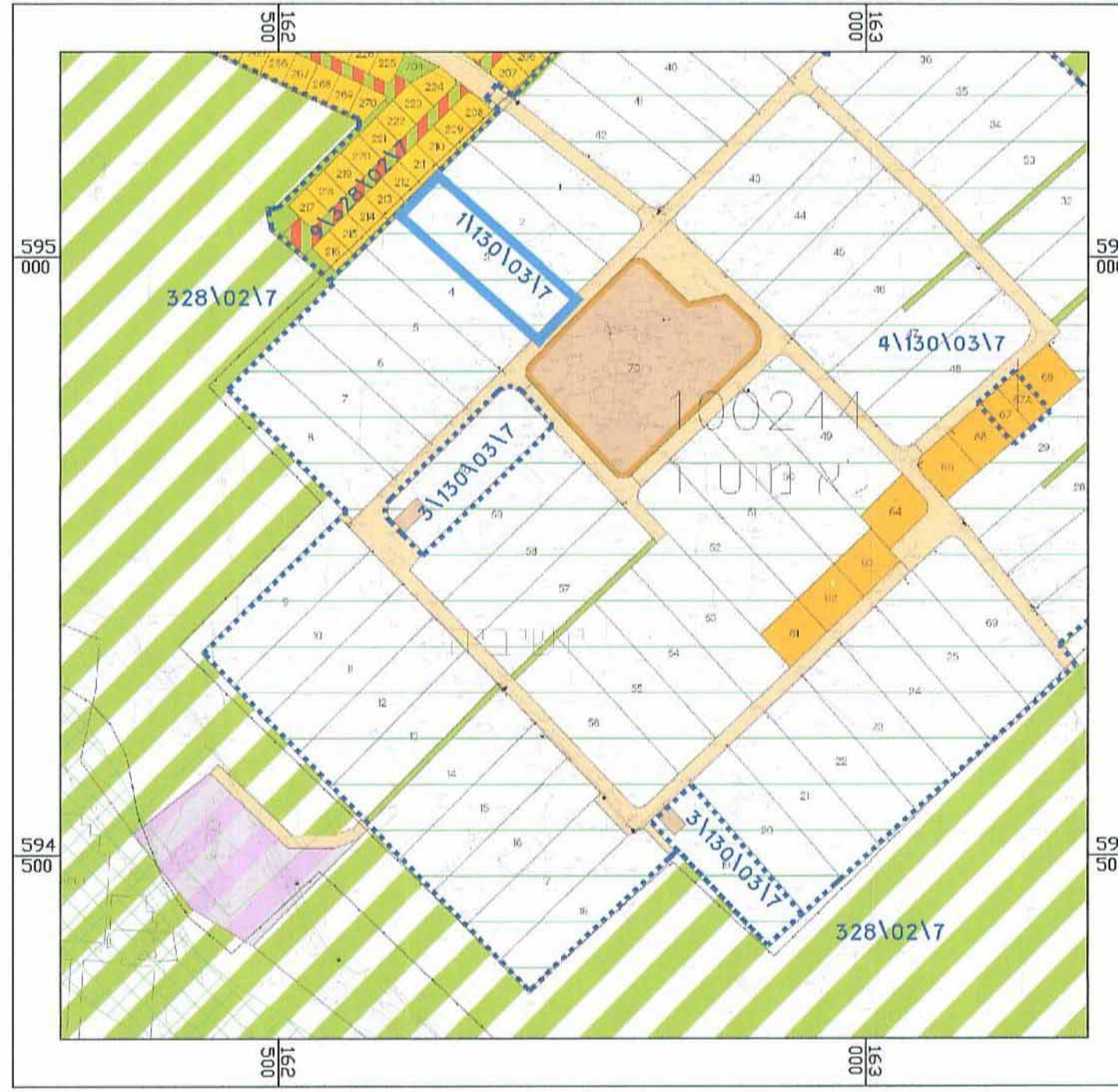
מצב מאושר ק.מ. 1:500



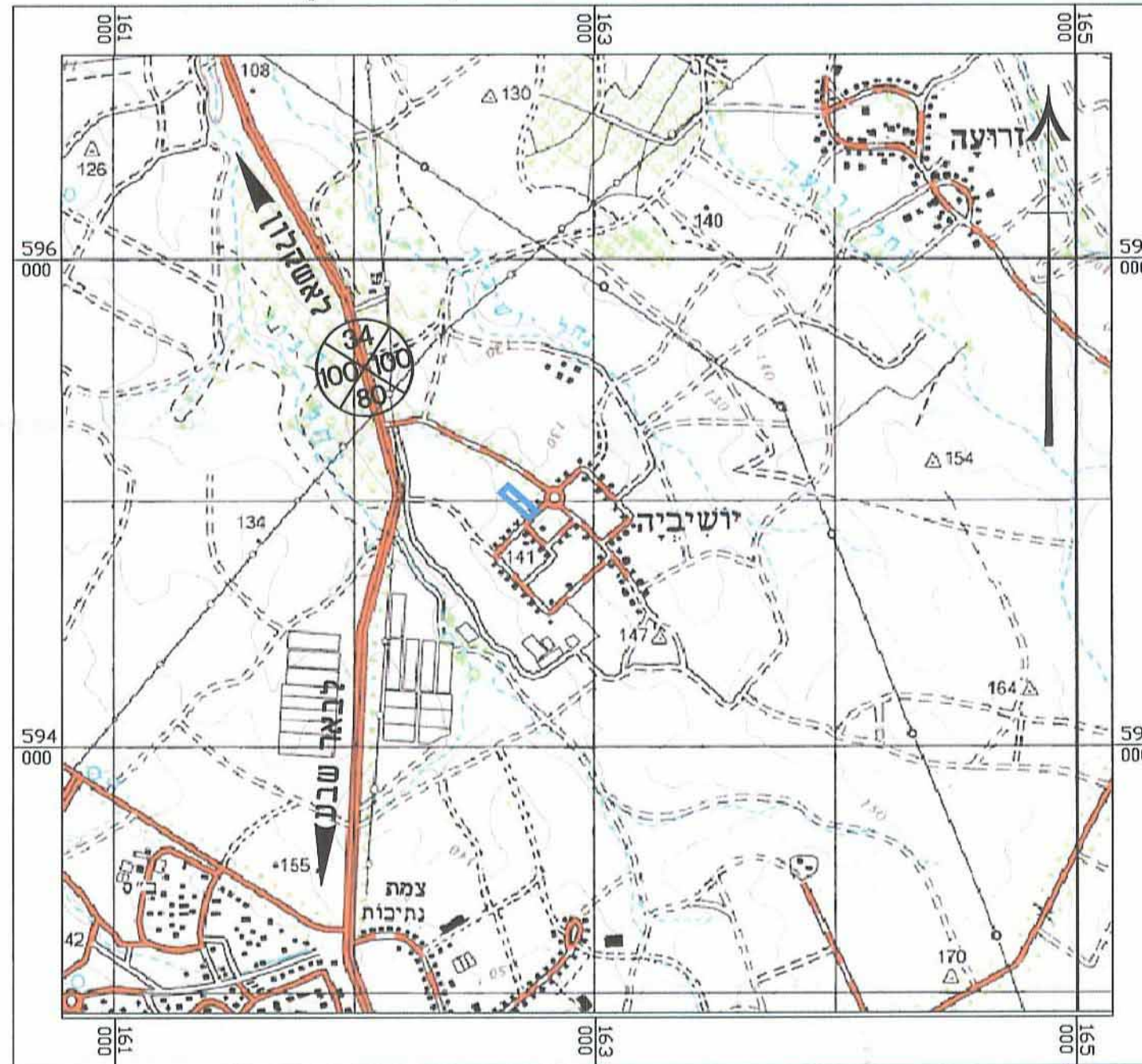
מקרא מצב מאושר

- גבול תכנית
 - גבול תכנית מאושרת
 - אזור משק חקלאי
 - שטח לבניני ציבור (א)
 - אזור מגורים א' (א)
 - שטח ציבורי פתוח
 - דרך משולבת
 - דרך מאושרת
 - מספר מגרש 3
 - מספר גוש 100802
 - גבול גוש
 - מספר חלקה 1
 - מבנה קיים
 - מס' הדרך
 - קו בנין
 - רוחב הדרך
- (א) - יעוד קרקע שאינו לפי מבא"ת

תרשים סביבה קרובה ק.מ. 1:5000



תרשים התמצאות כללית ק.מ. 1:25,000



התקבל
 חוק התכנון והבנייה, התשכ"ה - 22.07.1965
 היעדה המקומית לתכנון ולבניה נגב מערבי
תכנית מפורטת

מס' 651-0206672

משק 3
מושב יושיביה

מצב מאושר גליון 1 מתוך 1

שם הנספח	קני"מ
מצב מאושר ותרשימי סביבה	1500

תאריך	07.06.15
-------	----------

Handwritten signature and notes.

הועדה המקומית לתכנון ובניה "נגב מערבי"
 התשריט תואם תכנית מס' 651-0206672
 אשר פורסמה לפרסום תוקף כ.י.פ. 742
 מיום 11.11.2015
 הועדה המקומית בישיבתה מס' 2015/3
 מיום 11.11.2015 אישרה את התשריט.
 מנהלס הועדה

שמות וזהויות:

עורך התוכנית	מייצג: מיכאל דוהר - תי אדריכל
חשבוני	מייצג: מ.מ. סולמאן סולמאן א.א.א.