תכנית מס' 1\444\03\7

אתר הזכרון עמותת "חץ שחור"

תכנית מפורטת

תשריט

איחוד וחלוקה	סמכות ראשית	היתרים או הרשאות
ללא איחוד וחלוקה	ועדה מחוזית	תכנית שתהו סמוכה לרוצים היתרים או הרשאות

מחוז : דרום
נפה : אשקלון
רשות מקומית : שער-הנגב
שטח התכנית : 23.932 דונם
קנה מידה: 1:1000

גושים וחלקות בתכנית:

גוש	סוג הגוש	חלקי חלקות
50981	לא מוסדר	

הערות מודד

הריני מצהיר בזאת כי מדידת המפה המושגת/מעבדת המהווה רקע לתכנית זו נעבדה על ידי ברם. הדא ראבנו לכך הראיות נחזק לעקיפת כל הראיות נחזק ותשמות המדידה שבתוקף דיון הנו הכחול והמדמד : מדידה גיאומטרי מאקלנלבלן ברמה אנליטית/מדידה אנליטית מסה ברמת תביר נוסדר הנו הכחול

שם המודד	מספר רשיון	תאריך
כהן יוסף	699	19.6.17

שלב: מתן תוקף מהדורה : 2 תאריך : 08.06.14
חוברמות מוסד התכנון :

שמות וחותימות :

יוזם ומגיש התכנית	שם: רע שער-הנגב כתובת: מרחב תל אביב מרכז מסחר טלפון: 08-6893377 פקס: 08-6806225		אדרי ירמיהו מהנדס המועצה
בעל הזכויות בקרקע	שם: מינהל מקרקעי ישראל כתובת: קרית הממשלה רח' המלכה 4 באר שבע טלפון: 08-6264333 פקס: 08-6264250		
עורך התכנית	שם: רועי אלדור כתובת: רח' הרצים 4 יהוד,מ.ת. 9264 מקצוע: 151-8-6502956 טלפון: 03-6736884 פקס: office@eyrb.co.il		
מודד	שם: כהן יוסף כתובת: רח' חיר חשב רח' הקשב בי 14 הוד לבנה טלפון: 03-9414820 פקס: 03-9611437 מייל: mishuv@nosnumed.co.il		

תרשים התמצאות כללית
1:100000

תרשים סביבה קנ"מ 1:50000
על רקע תמ"א 22

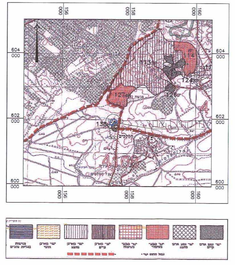

תרשים סביבה קנ"מ 1:10000
על רקע תוכנית 444\03\7

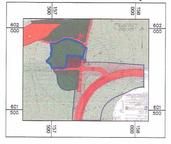

אתר האנדרטה-עמותת "חץ שחור"

מצב מאושר קנ"מ 1:1000

מקרא מצב מאושר

- גבול התכנית
- יער נטע אדם
- קרקע חקלאית
- דרך מאושרת
- דרך מוצעת
- מתקנים הנדסיים
- דרך לביטול
- שטח עתיקות/ הסטורי לשימור
- מבנים ומוסדות ציבור
- מבנה לשימור
- מספר הדרך
- קווי בנין
- רוחב הדרך
- מס' גוש
- מס' חלקה רשומה
- מס' מגרש
- גבול חלקה
- גבול מגרש
- קו בניין
- רדיוס א' קידוח נירעם 13
- רדיוס ב' קידוח נירעם 13
- רדיוס ג' קידוח נירעם 13
- מספר תוכנית מאושרת 444/03/7
- מבנה למוסד
- שטח למוסד
- פרטי פתוח
- חניון ציבורי

● לא ע"פ נוהל מבא"ת 2006

מצב מוצע קנ"מ 1:1000

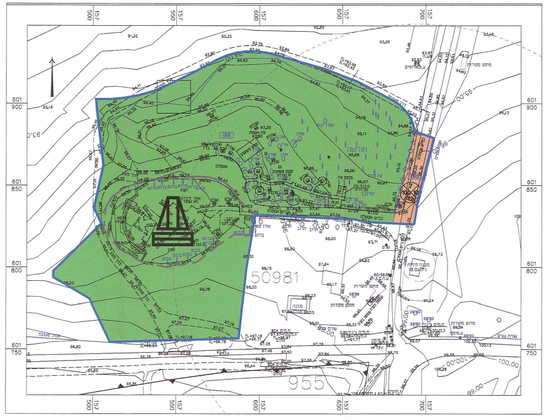

מקרא מצב מוצע

- גבול התכנית
- גבול תא שטח
- יער נטע אדם קיים
- דרך מאושרת
- אנדרטה
- מספר תא שטח
- מס' גוש
- רדיוס א' קידוח נירעם 13
- רדיוס ב' קידוח נירעם 13
- גבול מתחם
- מספר הדרך
- קווי בנין
- רוחב הדרך