תכנית מס' 4/110/03/22

הסדרת זכויות ושימושים למוסדות "תורת החיים" - נתיבות

תשריט

איחוד וחלוקה	סמכות ראשית	דיונים או הרשאות	סוג התכנית
ללא איחוד וחלוקה	ועדה מחוזית	תכנית עמיכוזה ניתן להוצאיה ללא דיונים או הרשאות	תכנית מפורטת

מחוז :	הדרום
נפה :	באר שבע
מרחב תכנון מקומי :	נתיבות
רשות מקומית :	נתיבות
ישוב:	נתיבות
שטח התכנית :	16.50 דונם
קנה מידה:	1 : 500

גושים וחלקות בתכנית:

גוש	סוג הגוש	חלקות בשלמותן	חלקי חלקות
100279	לא מוסדר	-	1
39579	מוסדר	-	95
39623	מוסדר	-	43

שלב: מילוי תנאים למתן תוקף מהדורה : 1 תאריך : 22.04.2014

חותמות מוסד התכנון :

תצ"א של הסביבה
קנ"מ 1:2,500

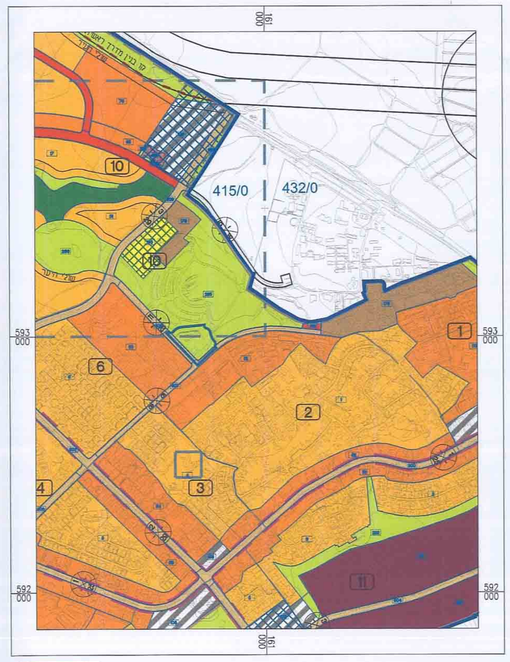

תרשים התמצאות כללית
קנ"מ 110,000 על רקע תכנית מתאר נתיבות החדשה מס': 20/101/02/22 שהוחלט להפקידה

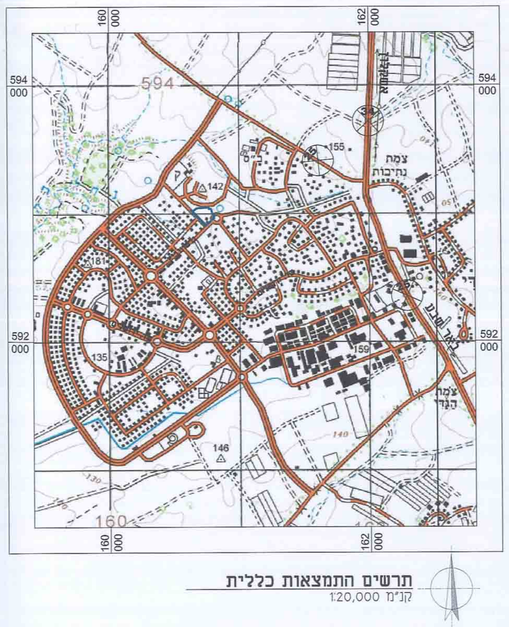

תרשים התמצאות כללית
קנ"מ 1:20,000

מקרא מצב מוצע

- גבול תוכנית
- מס' גוש (גוש 39579)
- גבול גוש
- גבול חלקה
- מס' חלקה (7)
- גבול תא שטח ומספרו (100A)
- קו בנין
- אתר עתיקות
- להריסה
- מסחר ומבנים ומוסדות ציבור
- מבנים ומוסדות ציבור
- דרך מאושרת
- דרך מוצעת
- מבנה קיים
- מבנה להריסה
- עץ לשימור
- מספר הדרך
- קו בניין (קו בניין)
- רוחב הדרך

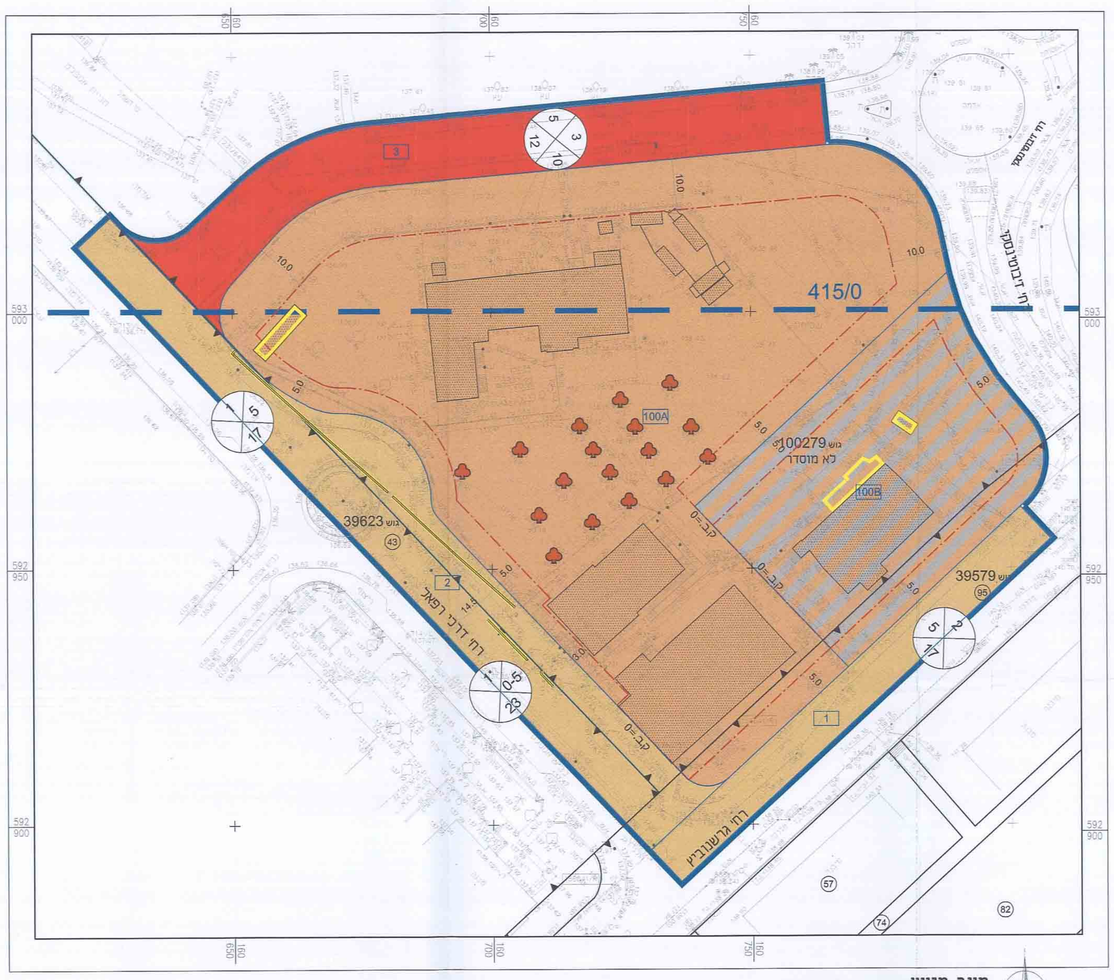

מצב מוצע
קנ"מ 1: 500

טבלת תאי שטח		
מספר	ייעוד	מ"ר
100A	מבנים ומוסדות ציבור	9,292
100B	מסחר ומבנים ומוסדות ציבור	2,570
1	דרך מאושרת	2,140
2		831
3	דרך מוצעת	1,667
סה"כ		16,500

מקרא מצב מאושר

- גבול תוכנית
- גבול תוכנית מאושרת
- מס' גוש (גוש 39579)
- גבול גוש
- גבול חלקה
- קו בנין
- אתר עתיקות
- מס' חלקה (28)
- גבול תא שטח ומספרו (100)
- מבנים ומוסדות ציבור (לפי ת. מס' 22/מק/2054)
- מבני ציבור * (לפי ת. מס' 101/02/22 א)
- מבנה קיים
- דרך קיימת/מאושרת
- אזור מגורים א'*
- אזור מגורים ג'*
- שטח פרטי פתוח
- שטח ציבורי פתוח
- שביל *
- דרך מוצעת
- מבנה להריסה
- מס. הדרך
- קו בניין (קו בניין)
- רוחב הדרך

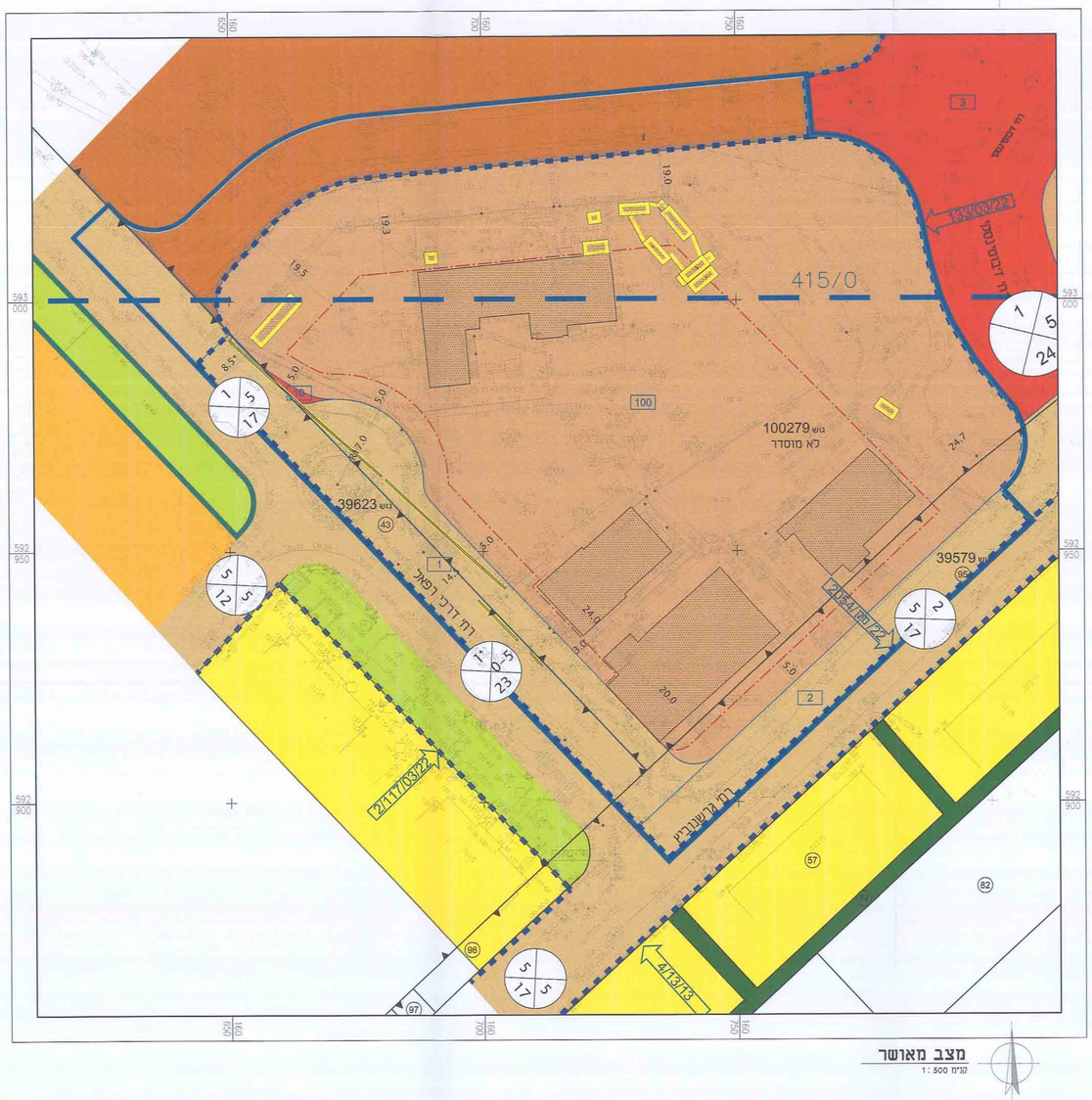

מצב מאושר
קנ"מ 1: 500

שמות וחתימות :

מגיש התכנית	שם: קרית חינוך ישיבת הנגב ומוסדות נוספים כתובת: ת.ד.49 נתיבות 87256 טלפון: 08-9942488 פקס: 08-9944164 תאריך:	עו"ד: הרב אברהם רצון ת.ז. 04136722 הרב שרקון משה ת.ז. 06578091 הרב בלחדב יצחק ת.ז. 069751022
בעל עניין בקרקע	שם: מינהל מקרקעי ישראל כתובת: קריית הממשלה, רח' התקומה 4, ב"ש טלפון: 08-6264333 פקס: 08-6264250 תאריך:	
בעל עניין בקרקע חוכר	שם: קרית חינוך ישיבת הנגב ומוסדות נוספים כתובת: ת.ד.49 נתיבות 87256 טלפון: 08-9942488 פקס: 08-9944164 תאריך:	הרב אברהם רצון ת.ז. 04136722 הרב שרקון משה ת.ז. 06578091 הרב בלחדב יצחק ת.ז. 069751022
עורך התכנית	שם: מסילתי ישראל אדריכלים ומתכנני ערים כתובת: שד' מנחם בגין 7, ת.ד. 211, קרית עקרון טלפון: 08-9494400 פקס: 08-9493000 תאריך:	
מודד	שם: אלקנה מרבדסיס נעמי ויעקב) בע"מ מודד: עמי אלבנבך, מודד מוסמך רשיון 648 כתובת: בניין בלטשק, יהודה הנחתום 4, באר-שבע טלפון: 08-6288027 פקס: 08-6285880 תאריך:	

תאריך עדכון מדידה: 10/6/2012 חתימה:

הריני מצהיר בזאת כי מדידת המפה ומפת הפרצלציה המצורפת למסמכי תכנית זו נערכה על ידי בימי: 30/6/2014 והיא תואמת לכל הוראות צו המדידות (נוהל מדידות) והתשמ"ו-1986 ולתקנות המודדים (אגרות), התשמ"ו-1986. שבוצעה. דיוק המפה הבחוות והמדמשה: מדידה גרפית, פי כחוד (בכבד) במפה אנליטית / מדידה אנליטית מלאה ברמת תצ"א (בכל הנ"ל מחק הנכחה).

28/4/2014 תאריך | מספר רישיון | שם המודד

Plot Updated at: 22.04.14 17:42