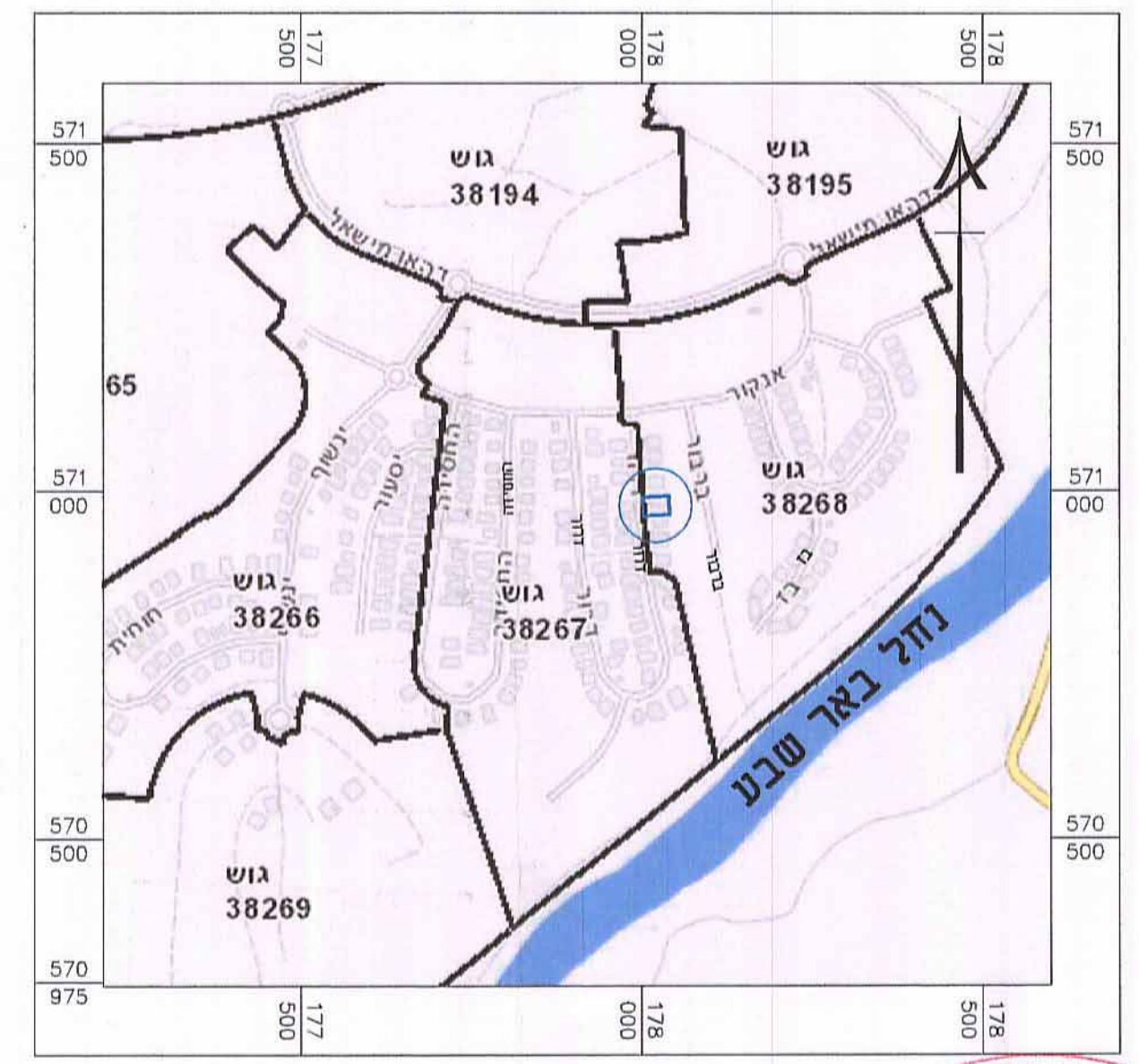


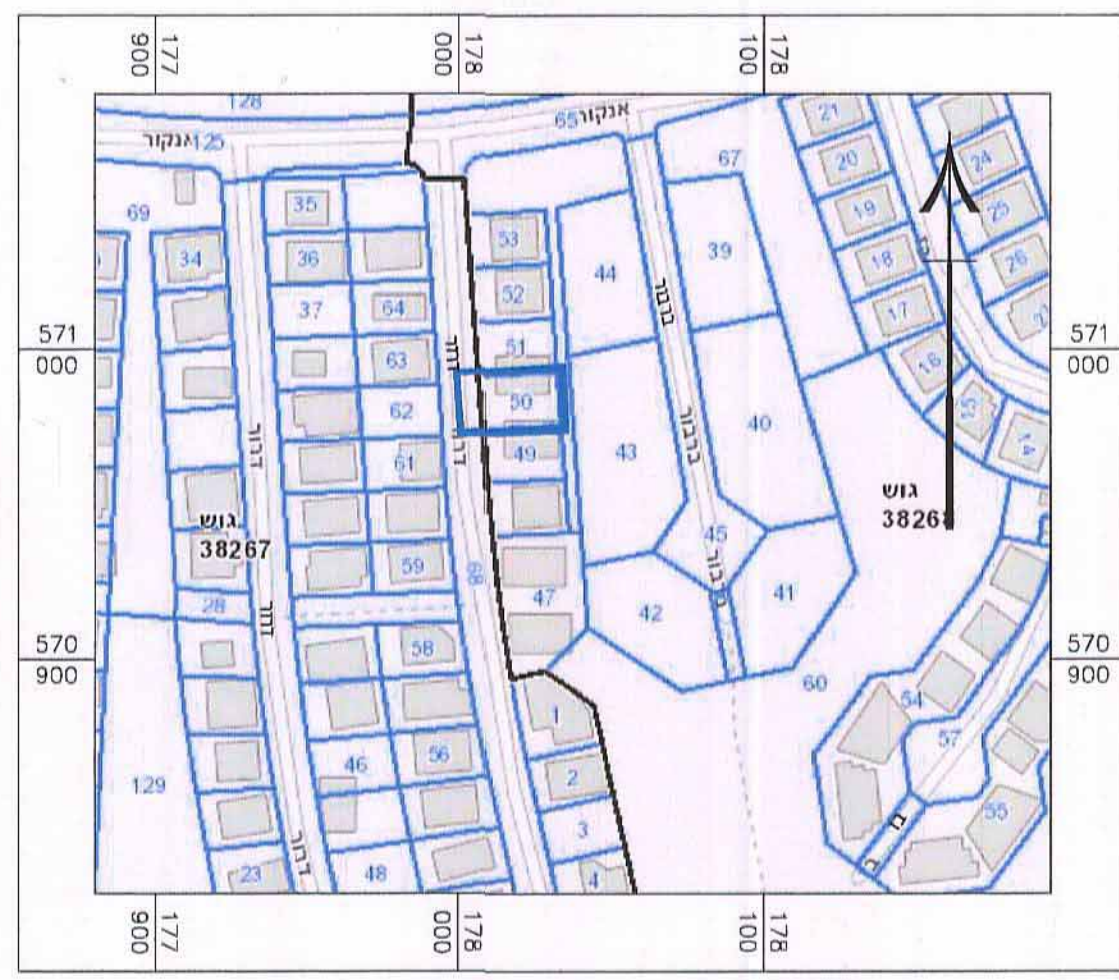
6058510 א

חוק התכנון והבנייה, התשכ"ה - 1965 תכנית מפורטת	
מס' 605-0155382	
מגורים במגרש 49 רח' דרור 7, פלח 7, ב"ש	
תשרים מצב מאושר גליון 1 מתוך 1	
מחוז	דרום
מרחב תכנון מקומי	באר שבע
רשות מקומית	באר שבע
ישוב	באר שבע
תאריך	30/10/2013
שם הנספח	קני"מ
מצב מאושר	1250
תרשים התמצאות	110.000
תרשים סביבה	12.500
תרשים נוסף	-
תמונה נוספת	-
שמות וזחתימות:	
עורך התוכנית	שם: רבינוביץ-דיסקין תאריך: ל"ך

תרשים התמצאות כללית קנ"מ 1:10,000



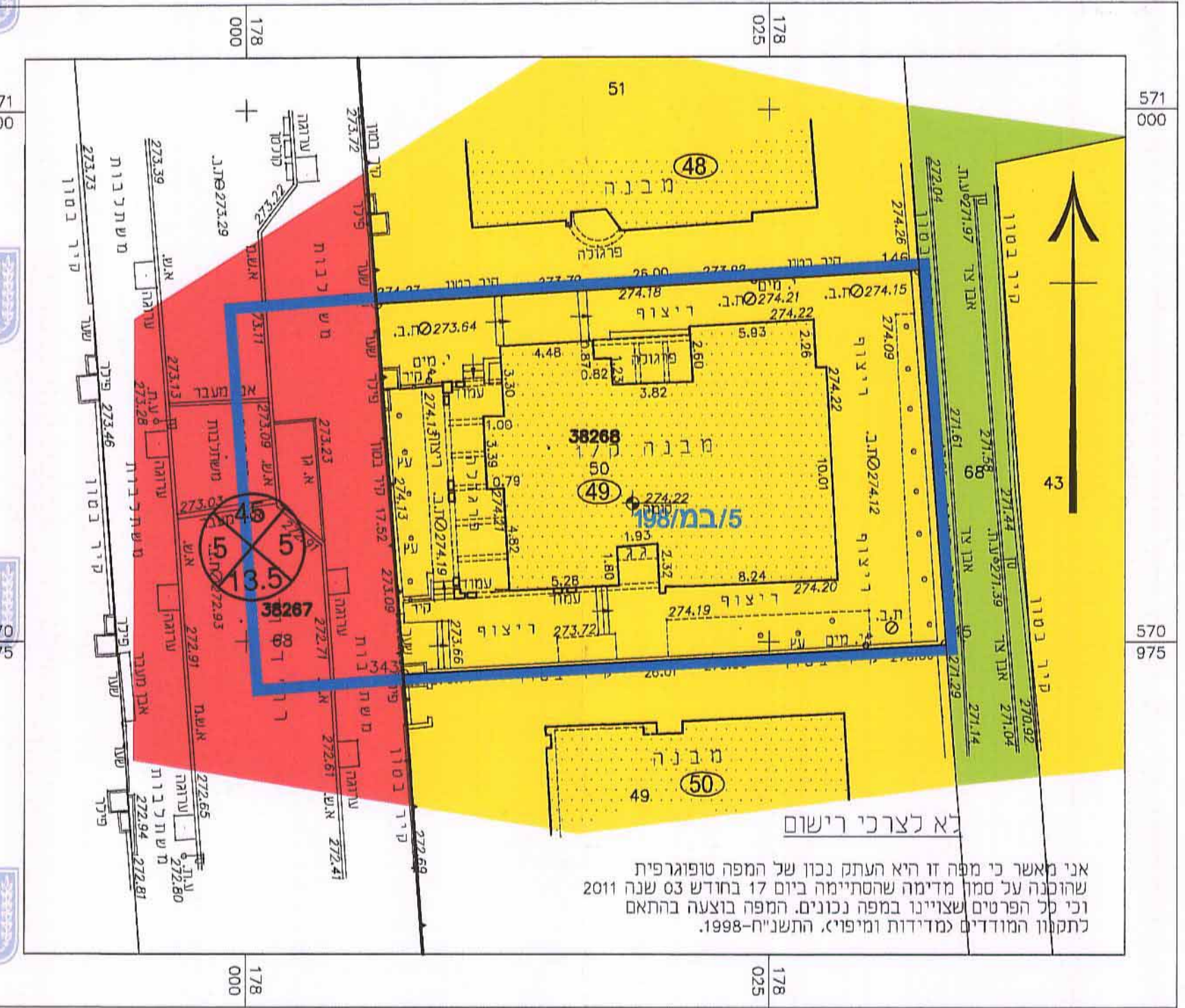
תרשים סביבה קרובה קנ"מ 1:2500



מקרא מצב מאושר

- גבול תכנית
- אזור מגורים א'
- שטח ציבורי פתוח
- דרך מוצעת
- מבנה קיים
- גבול גוש
- גבול חלקה
- מספר תכנית מאושרת 198/במ/5
- מסי גוש
- מסי חלקה
- מסי מגרש
- מספר הדרך
- סד בניין
- רחוב הדרך

מצב מאושר קנ"מ 1:250



אני מאשר כי מפה זו היא העתק נכון של המפה טופוגרפית שהוכנה על סמך מדימה שהסתיימה ביום 17 בחודש 03 שנה 2011 וכי כל הפרטים שצויינו במפה נכונים. המפה בוצעה בהתאם לתקנון המודדים ומדידות ומיפוי, התשנ"ח-1998.

ועדה מוקומית באר-שבע
605-155382
אישור תכנית
הועדה המוקומית החליטה לאשר את התכנית
בישיבה מס' 20145010
15.5.14
טל-פקס על
סנו ומייל ראש העיר
עיריית באר-שבע

מסמך
מס' 20-70-402
מס' 605-155382
מס' 20145010