


























תכנית מס' 605-0164418
הקמת מתחם מגורים במגרש
מספר 21 רחוב כלנית שכונת נווה נוי
באר שבע
תשריט מצב מאושר - 22/01/14

מחוז: מרחב תכנון מקומי
באר שבע
רשות מקומית: באר שבע
ישוב: באר שבע
תוכנית בסמכות: מחוזית
איחוד וחלוקה: ללא איחוד וחלוקה
היתרים והרשאות: תוכנית שמכוחה ניתן להוציא היתרים והרשאות שלב
מחודדה: 1:
שטח תוכנית: 5.737
קנה מידה: 1 : 500

שם המינהל	מינהל מקרקעי ישראל
שם עורך התכנית	אדריכל אילן לוי
כתובת רד"ק	רחוב קהילת רינה 6 - ת"א, פלפון 03-6047860, מס' רשיון 32581

חותמות מוסד התכנון:

מקרא - מצב מאושר

-  גבול תוכנית
-  מבני ציבור
-  מגורים א
-  דרך מאושרת
-  דרך משולבת
-  דרך לביטול
-  שטח יער טיבעי (לפי תמ"א 22)
-  שטח ציבורי פתוח
-  שטח פחת והצפה
-  מבנה קיים
-  חניון
-  גבול תא שטח ומספר
-  טיילת
-  רצועת נוף עפ"י תמ"מ 23/14/4 מופקדת
-  קו בנין
-  מספר תוכנית מאושרת
-  גבול תוכנית מאושרת
-  גבול חלקה
-  מספר חלקה
-  מספר מגרש
-  גבול גוש
-  מספר גוש
-  מס' הדרך
-  קו בנין
-  רוחב הדרך

