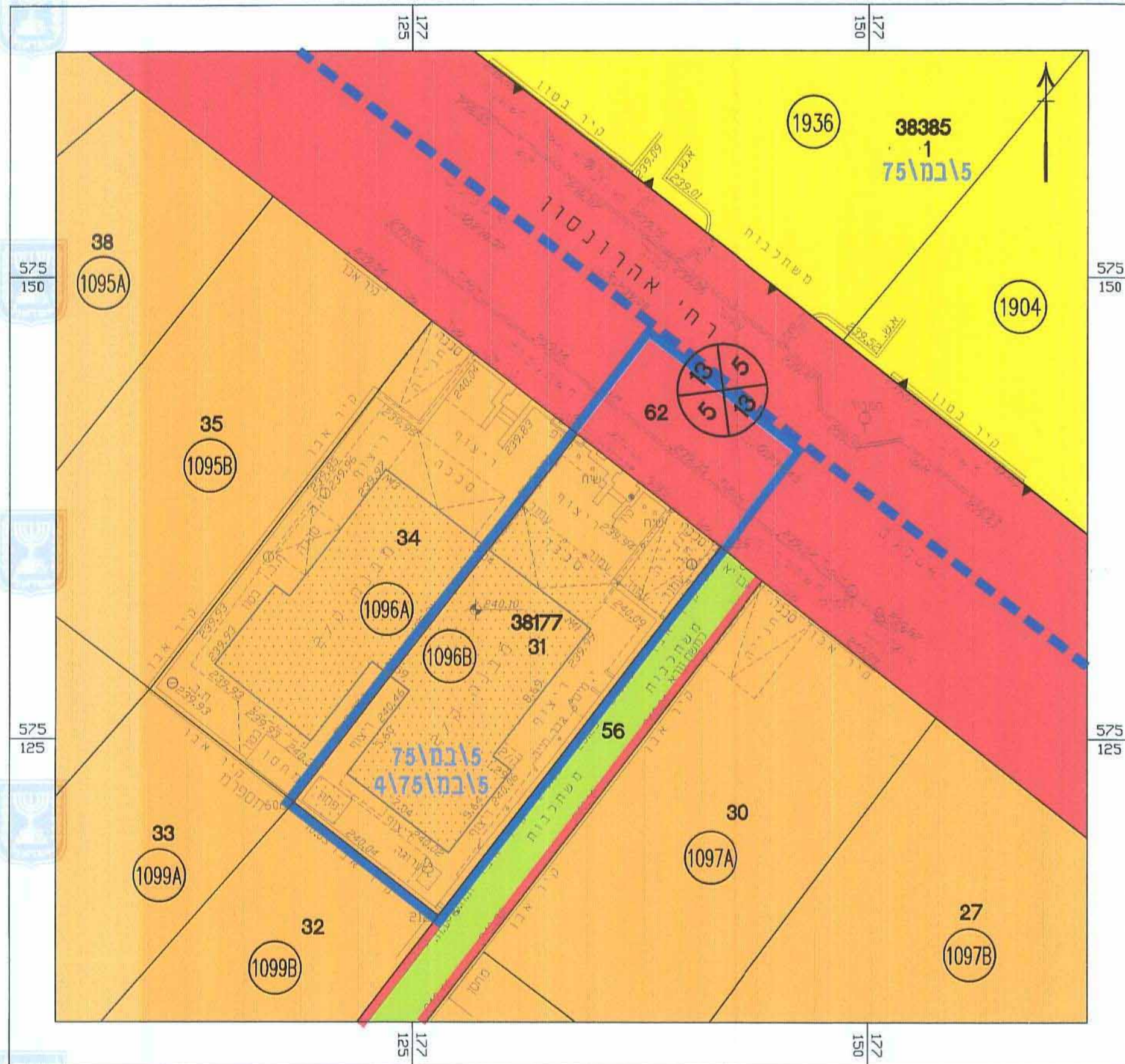


מצב מאושר קנ"מ 1:250

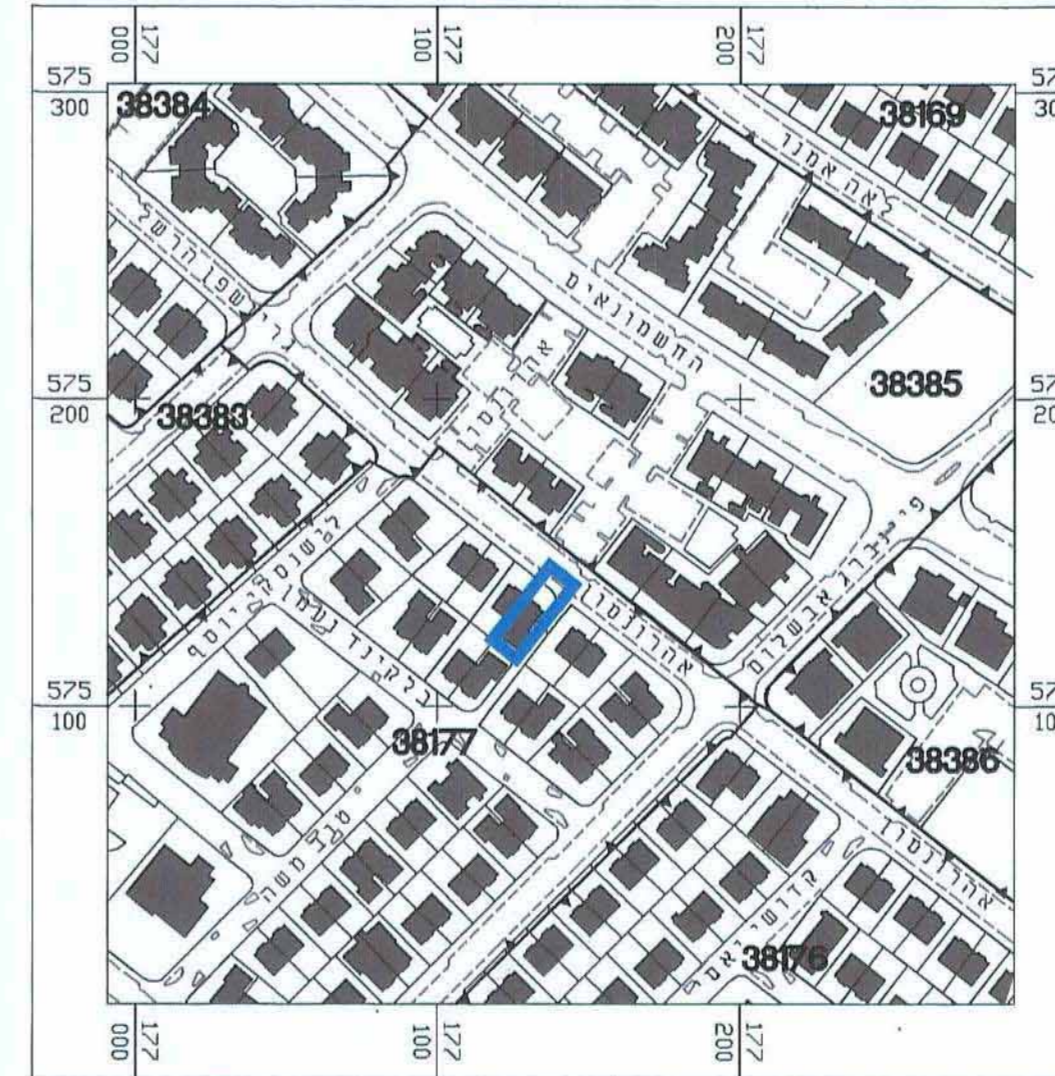


מקרא מצב מאושר

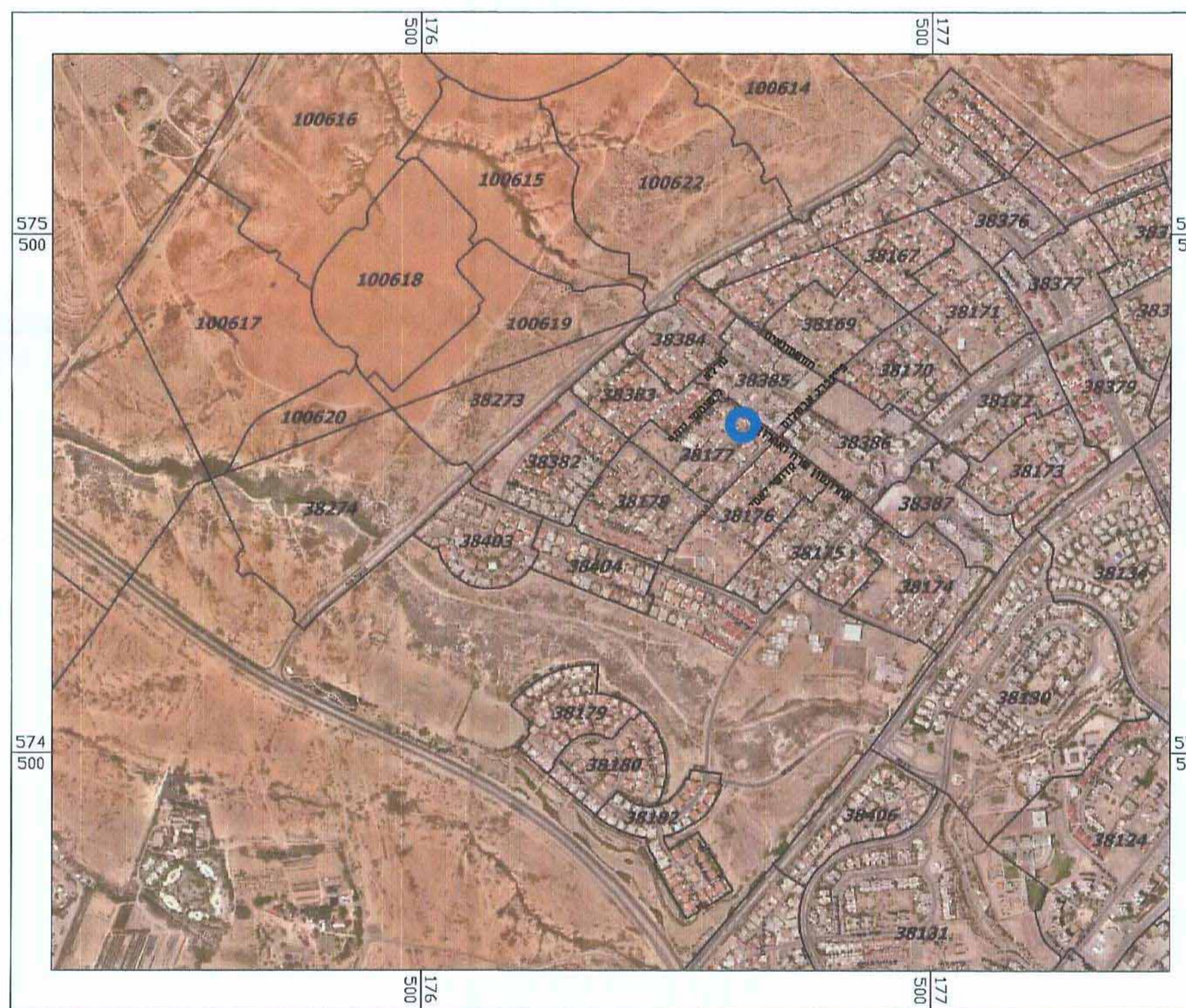
- גבול התכנית
- גבול תכנית מאושרת
- אזור מגורים א' (\*)
- דרך מוצעת
- אזור מגורים ג' (\*)
- שביל להולכי רגל (\*)
- מבנה קיים
- מספר הדרך
- קוד בניין
- רוחב הדרך
- מס' וגבול חלקה
- מס' גוש
- גבול גוש
- מס' וגבול מגרש

(\*) יעוד שאינו לפי מבא"ת

תרשים סביבה קרובה קנ"מ 1:2500



תרשים התמצאות כללית קנ"מ 1:10000



חוק התכנון והבנייה, התשכ"ה - 1965  
תכנית מפורטת

מס' 605-0187864

מגורים במגרש מס' B 1096  
ברח' אהרונסון 41  
שכי נווה מנחם, באר שבע

תשריט מצב מאושר גליון 1 מתוך 1

מחוז	דרום
מרחב תכנון מקומי	באר שבע
רשות מקומית	באר שבע
ישוב	באר שבע
תאריך	20/05/2014

שם הנספח	קנ"מ
מצב מאושר	1:250
תרשים סביבה	1:2500
תרשים נוסף	1:10000
תרשים נוסף	-
תמונה נוספת	-

שמות וחתימות:	
עורך התוכנית	שם: נמליה ליפובצקי
	תאריך: נמליה ליפובצקי אדריכלים