תכנית מסי 301\03\10
קידוחי מים - מפעלי ים המלח

תכנית מפורטת
תשריט
גיליון מסי 6 מתוך 6
עין עופרים

איחוד וחלוקה	סמכות רשומית	שינוי תכנית
ללא איחוד וחלוקה	יועה מחוזי	תכנית שנתן מכוח הוראה חוקית א' לשאפה

מחוז : דרום
מרחב תכנון מקומי : תמר
מרשות אזורית : תמר
נפה : באר שבע
שטח התכנית : 65.529 דונם
קנה מידה : 1:500

נושאים וחלקשות בתכנית:

מס' תבא	מס' תבא	חלקשות נאשתוון	מעל חלקשות
39061	מחוזי		1
39063	מחוזי		2

מצב קודם
קנ"מ 1:500

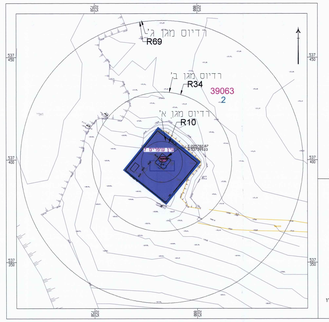

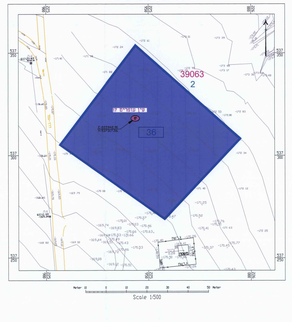

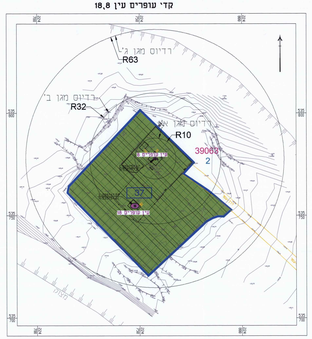

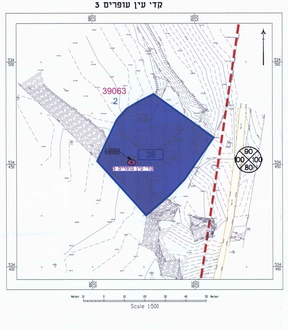

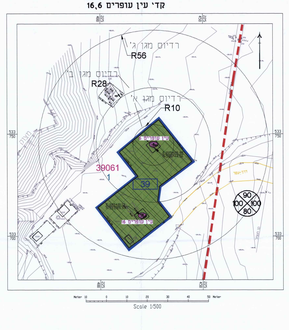

מקרא מצב מוצע:

- גבול תכנית
- מחצבים ונפיצים
- שמורת טבע
- הגבלות מיוחדות
- דרכים מוצע
- גבול מוצע
- גבול מקומה
- 39061 מס' גוש
- מס' מקומה
- 39063 מס' גוש ומספרו
- מתחם הנדסי ומספרו
- קו בנין לכביש 90

מצב מאושר
קנ"מ 1:500



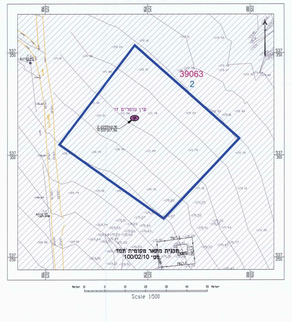

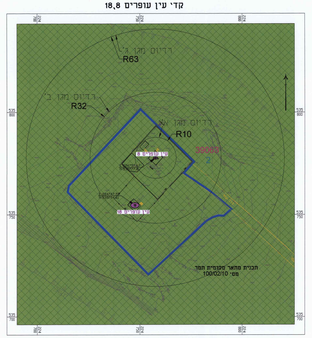

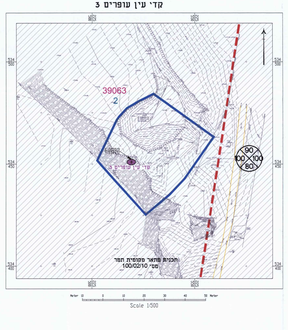

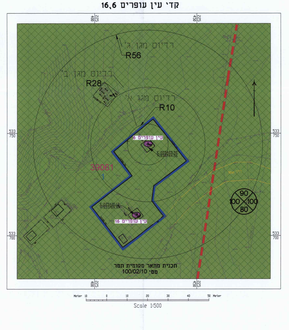

מקרא מצב מאושר:

- גבול תכנית
- שטח לתכנון במידה
- שמורת טבע
- דרכים מוצע
- גבול מוצע
- גבול מקומה
- 39061 מס' גוש
- מס' מקומה
- מתחם הנדסי ומספרו
- קו בנין לכביש 90

תרשים התמצאות ומפתח גיליונות
קנ"מ 1:100,000

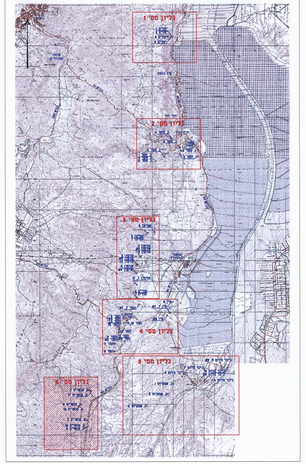

תמ"א 3 על רקע תרשים התמצאות כללית- גיליון מסי 6
קנ"מ 1:20,000

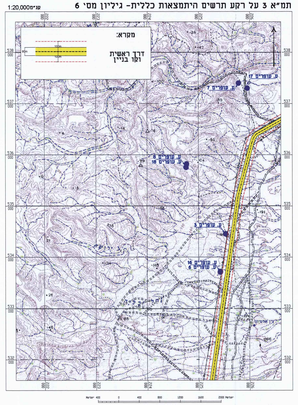

תכנית על רקע תכנית מתאר מקומית תמר מס' 100/02/10
קנ"מ 1:20,000

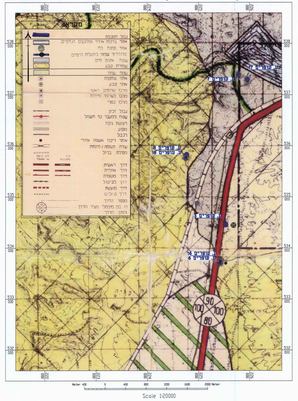

תכנית על רקע תמ"א 23 שינוי 10
קנ"מ 1:20,000

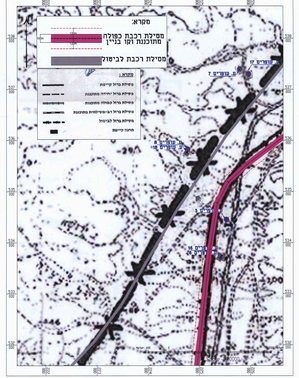

שם: מחוז תוקף **מחדרה** : **תאריך** : מנהל ר' קוק

שמות רחוקמות :

מנהל	מעבדי ים המלח בע"מ	
מנהל	יואל שבע, בית אשלם, תל. מ.ר.	
מנהל		
מנהל	מינהל מקרקעי ישראל	
מנהל	מנהל נכסי מס. חל אביב	
מנהל		
מנהל	מעבדי ים המלח בע"מ	
מנהל	יואל שבע, בית אשלם, תל. מ.ר.	
מנהל		
מנהל	הרכבת מקומית ישראל בע"מ	
מנהל	מ.ר. ברשות בע"מ יזמה מחוזית	
מנהל		
מנהל		
מנהל		

מגיש התכנית

בעל עניין בקרקע

עורך התכנית

מודד

מ.ר. שמור בעל זכויות הוגה ומוגשת בהתאמה לחוק התכנון ובמידה על ר' ביום 28.06.2012 מתא מס' שינוי מס' מקרקעין מוגשת הוראות ומגבלות הוראות שמור ומגבלות הוראות מוגשות ר' מ.ר. ברשות בע"מ יזמה מחוזית

N:\Grp\A36\MD\10\09\siduhei yam hamelah-hana livne\Hagasha - 02.2017\תשריט\Tasrit_Gil 1-6 _02.17.DWG