חוק התכנון והבניה התשכ"ה - 1965
תקנות משק חכז חפצבני (תוכנית עבודה
לרשות חלוקה) תשס"ז - 2006

תוכנית מס\ דר\25\גזחכ\116

רשות חלוקה לגז מבני בלתיץ נמוך מתחנת P.R.M.S דימונה לכיוון אזור תעשיה דרומי דימונה ואל פארק תעשיות רותם

תשריט

גיליון מס\ 4\9

שינוי ותיקון	סמכות רשות	סוג תוכנית	חתימה ותאריך
ללא איחוד וחלוקה	רשות רישוי ועדת משנה ו' מקר קרקע	שינוי מתחם מבנים ומתקנים	תוקף שלוש שנים מיום הפקדת התכנית בעיתון

מחוז : דרום
נפה : מרכז וצפון בצד אבט
רשות מקומית : דימונה
מועד התכנית : כ"ט אייר תשס
קנה מידה: 1:250

נושאים ותוכנות בתכנית:

נושא	סוג תוכנ	מקטרת בשטחתנו	תנאי תקנות	גליון
39073	מפרט	3		1,4,4,5
39073	מפרט	4		6,7,8,9
39073	מפרט	5		5,6
39076	מפרט	1		8
100356	לא מפרט	1		2
400016	מפרט	1		3
400291	מפרט	1		8,9
400431	מפרט	1		1,3,3
400432	מפרט	1		1,2
400433	מפרט	1		1
90016	מפרט	8		8,9
100356-1	מפרט	1		3
400433	במפרט	1		3
400434	מפרט	1		2
400436	מפרט	1		2

מוחתמת מוסד התכנון :

שרה מלכיאלי
מהנדסת מחוז חדרום

שם, מילוי תפקיד וחתימה של מגיש התכנית PS
מהנדסת מחוז חדרום
מרחב תכנון הנגב
מרחב לתכנון מקומי הנגב

שמות וחתימות :

מגיש התכנית	עו"ד נטע בנטוב רח' הרכס 1 תל אביב 03-5693531	03-5228606
יזם בפועל	עו"ד נטע בנטוב רח' הרכס 1 תל אביב 03-5693531	03-5228606
בעלי עניין בקרקע	רשות מקרקעי ישראל – מינהל דרום רח' התמרה 6 קריית הממשלה, ב"ש 08-6264350	08-6264332
עורך התכנית	מרחב תכנון הנגב רח' נגבות שטח 66 להשקיים 12669 03-6913430/1/2/3	03-6913398
מודד	רח' החיזון 19, בני ברק 5606 03-7541000	03-7514356

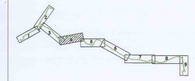

מפת גלירונות

גיליון מס\ 4\9

תרשים סביבה 1:50,000

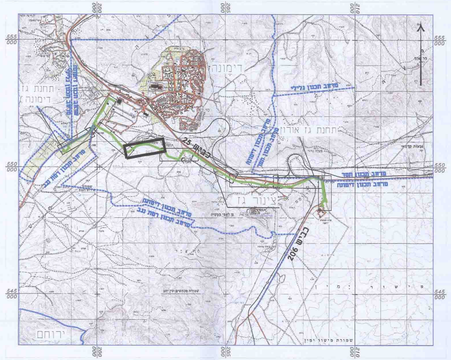

תוכנית על רקע תצ"א ותמ"א 37\א\1
גיליון 4 - קנ"מ 1:10,000

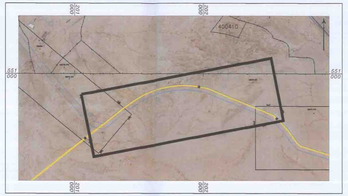

מצב מאושר קנ"מ 1:1250



מקרא

- גבול התכנית \ גבול מגבלת בניה
- גבול תכנית מאושרת
- גבול נגוש
- גבול מדינה
- מס' גוש — גוש 39073, 2
- מס' חלקה
- דרך מוצעת
- אזור כריה וחציבה
- אזור מטלאי
- אזור שמירת נוף \ אזור הרחבות
- רצועת תכנון מסילת ברזל
- ציר מסילת ברזל
- תמ"א 37\א\1 — רוחב נ1, ציר רוחב ושיור

תשריטים
- קו גז קיים
- קו חשמל

מצב מוצע קנ"מ 1:1250

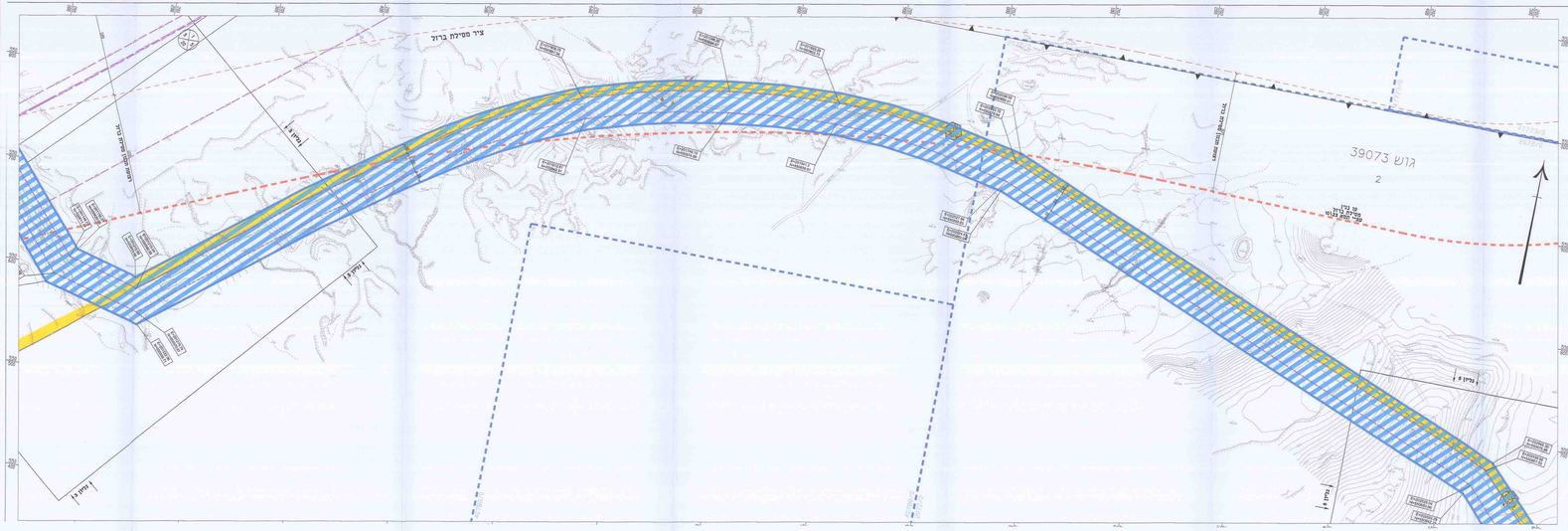

מקרא

- גבול התכנית \ גבול מגבלת בניה
- גבול נגוש
- גבול מדינה
- מס' גוש — גוש 39073, 2
- מס' חלקה
- גבול וקו שפוך המפולה — (2)
- אזור שמירות \ אזור הרחבות
- גבול מסדרון תשתיות תת קרקעי
- מגבלת בניה ושימוש
- רצועת תכנון מסילת ברזל
- ציר מסילת ברזל
- תמ"א 37\א\1 — רוחב נ1, ציר רוחב ושיור
- צינ לכשיסור

תשתיות
- קו גז קיים
- קו חשמל
- קו גז מוכנן