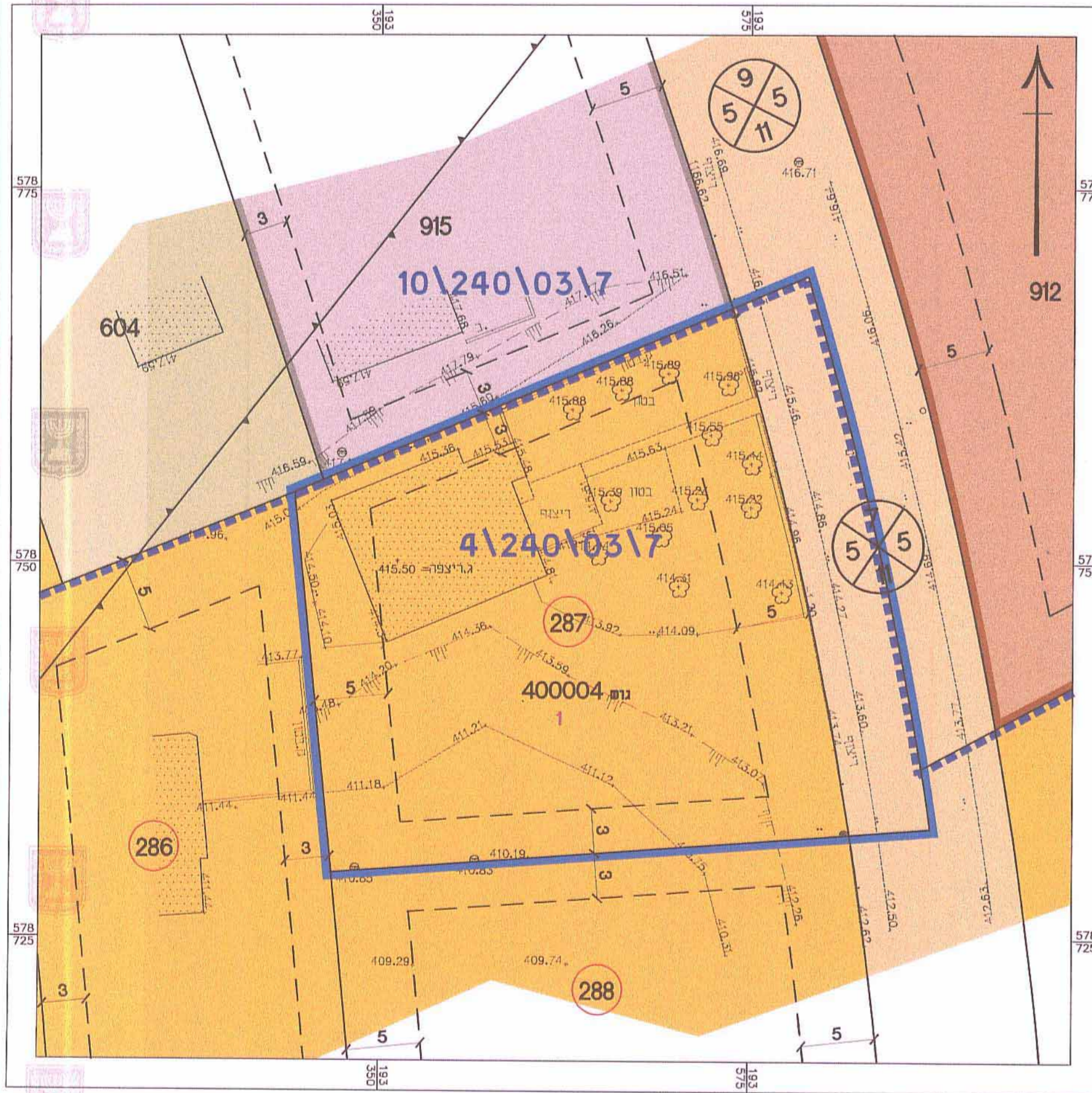


6008910-15

תכנית 104941-15/2015 מס' 104941-15 תאריך 23.02.15

מצב מאושר ק.מ. 1:250

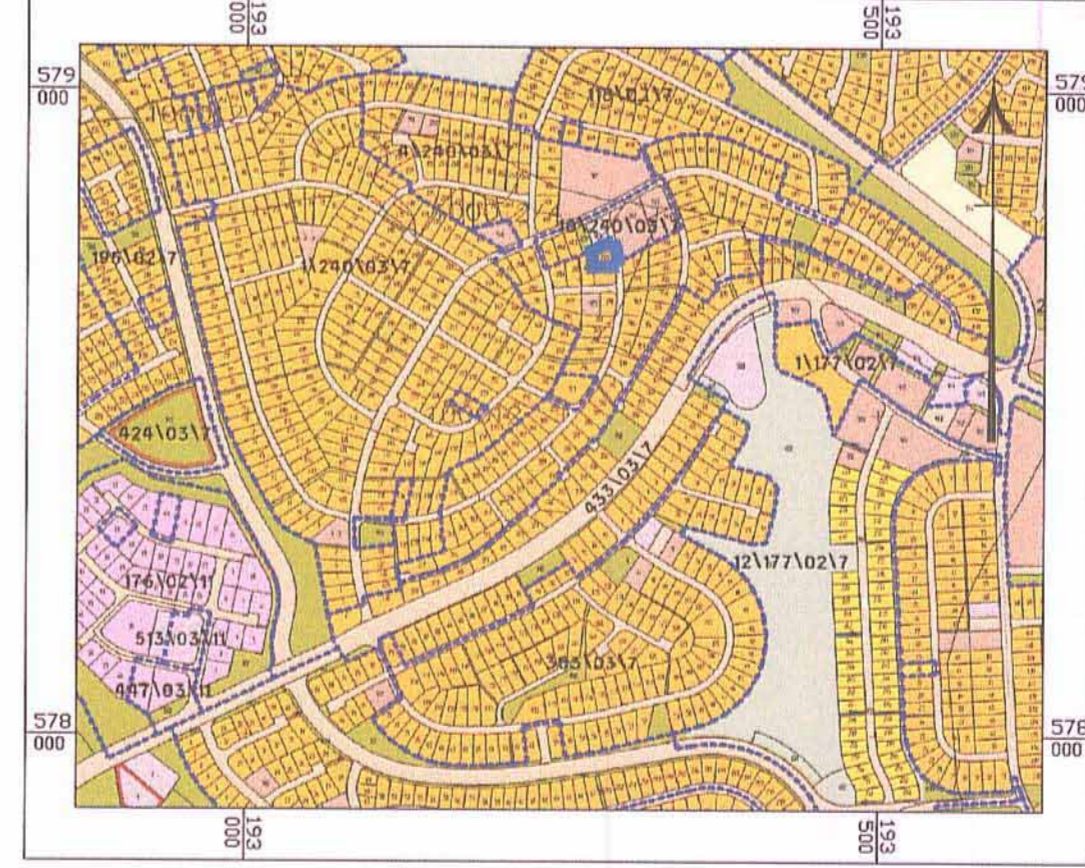


מקרא מצב מאושר

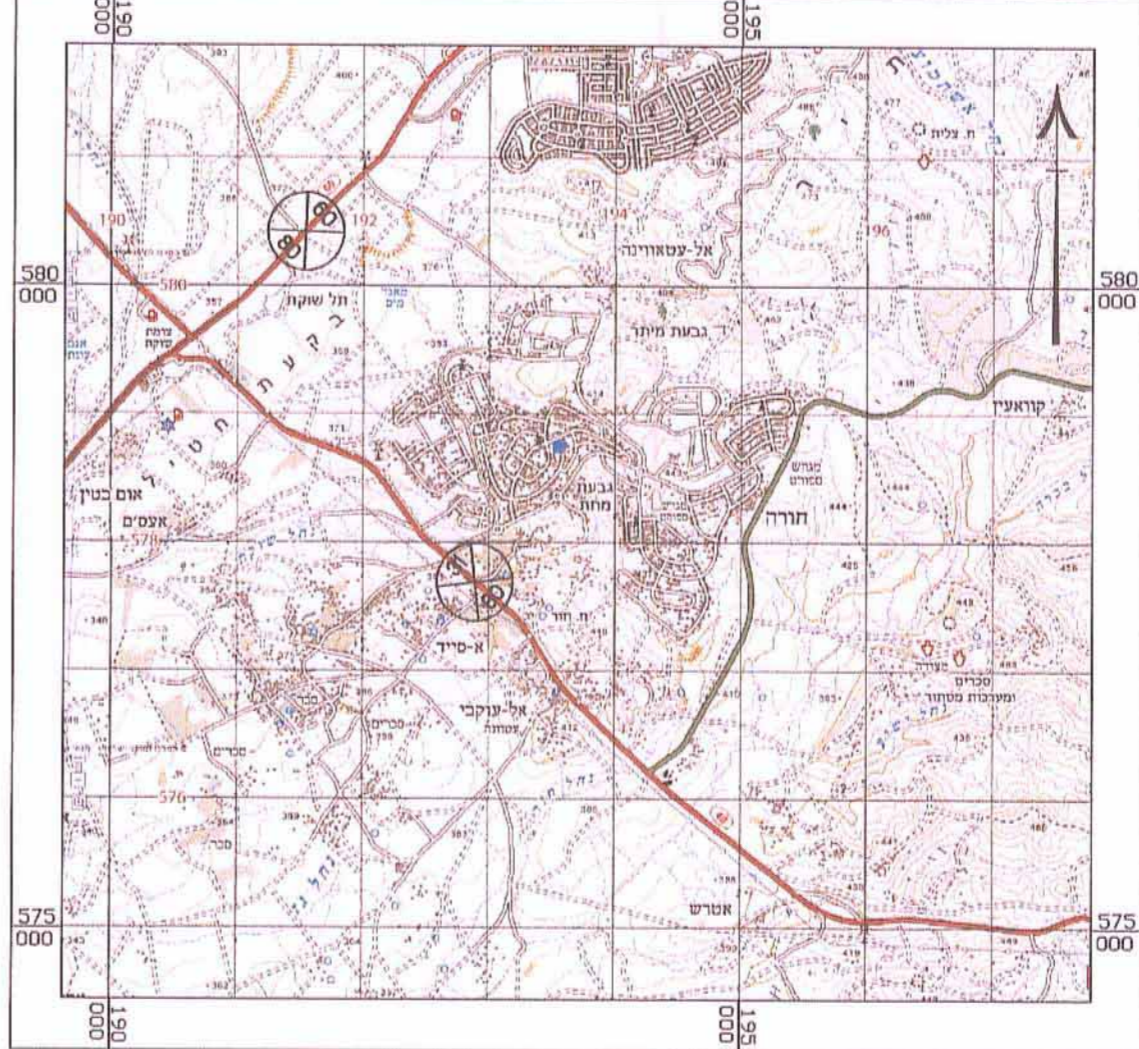
- גבול תכנית
- גבול תכנית מאושרת
- (א) אזור מגורים א'
- (א) שטח למסחר
- (א) שטח לבניני ציבור
- שטח ציבורי פתוח
- דרך מאושרת
- קו בנין
- מספר מגרש
- גוש
- מספר גוש
- מספר חלקה
- מבנה קיים
- מס' הדרך
- קו בנין
- רוחב הדרך

(א) - יעוד קרקע אינו לפי מבאית

תרשים סביבה לפי מצב סטטוטורי ק.מ. 1:10,000



תרשים התמצאות כללית ק.מ. 1:50,000



חוק התכנון והבנייה, התשכ"ה - 1965
תכנית מפורטת

מס' 652-0227694

מגרש 287 - שכי
חורה

מצב מאושר גליון 1 מתוך 1

| | |
|------------------------|-------|
| שם הנספח | קנין |
| מצב מאושר ותשימי סביבה | 1:250 |

תאריך 23.02.15

ועדה מרחבית 'נגב מזרחי'
אישור תכנית מס' 652-0227694
הועדה המרחבית החליטה לאשר את התוכנית
בישיבה מס' 4 מיום 19.5.16
יו"ר הועדה המרחבית

א. 2285 תאריך 19.6.16
א. 2831

שמות וזהימות:

| | |
|--------------|---|
| עורך התוכנית | מס' יחסי אבו ג'ובר - אדריכל ותכנון ערים |
| תאריך: | רשיון מס' 104941 |
| | אל מהנדסון |

נספח אבן-גיבר
התכנית
מ.ר. 104941