חוק התכנון והבניה התשכ"ה - 1965

תכנית מתאר מחוזית מחוז דרום
מס' תמ"מ 4/ 14/ 82
אתרי תיירות בערבה תיכונה

מחוז: דרום
נפה: באר שבע
מרחב תכנון מקומי: ערבה תיכונה
רשות מקומית: מועצה אזורית ערבה תיכונה
מגיש התכנית: הועדה המחוזית לתכנון ובנייה מחוז דרום

מצב מוצע

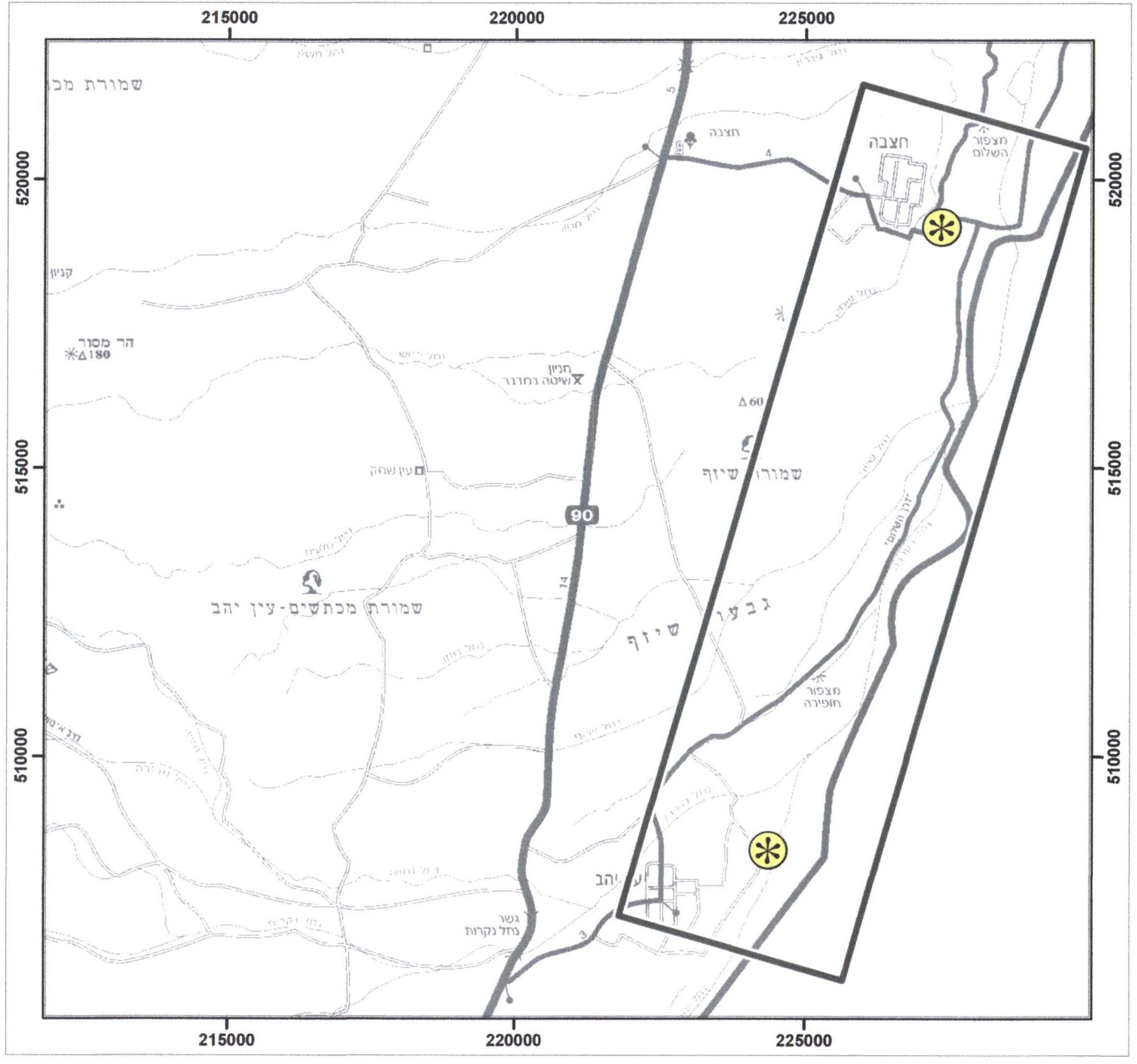
215000
220000
225000
520000
515000
510000
שמורת מכ
חצבה
מצפור השלום
קניון
הר מסור
180
חניון
נשיטה במדבר
60
עין שחק
שמורת שיזף
90
שמורת מכתשים-עין יהב
גבעות שיזף
מצפור חופירה
עין יהב
גשר נחל נקרות

מקרא

✳ אתר תיירות

רקע מפת חברת "מפה" 2014

*המסגרת סביב הסימנים שנוספו לתכנית העיקרית בשינוי זה נועדה לצורכי התמצאות בלבד.

חתימות

יו"ר הועדה המחוזית

מינהל התכנון
חוק התכנון והבניה, התשכ"ה-1965
תכנית מתאר מחוזית
עותק מאושר למתן תוקף
התכנית אושרה מכוח סעיף 108 (ג) לחוק,
בתאריך י"א (בשבט) התשע"ו 21.1.2016

תשריט משולב (מצב מוצע על רקע תמ"מ 4/ 14)

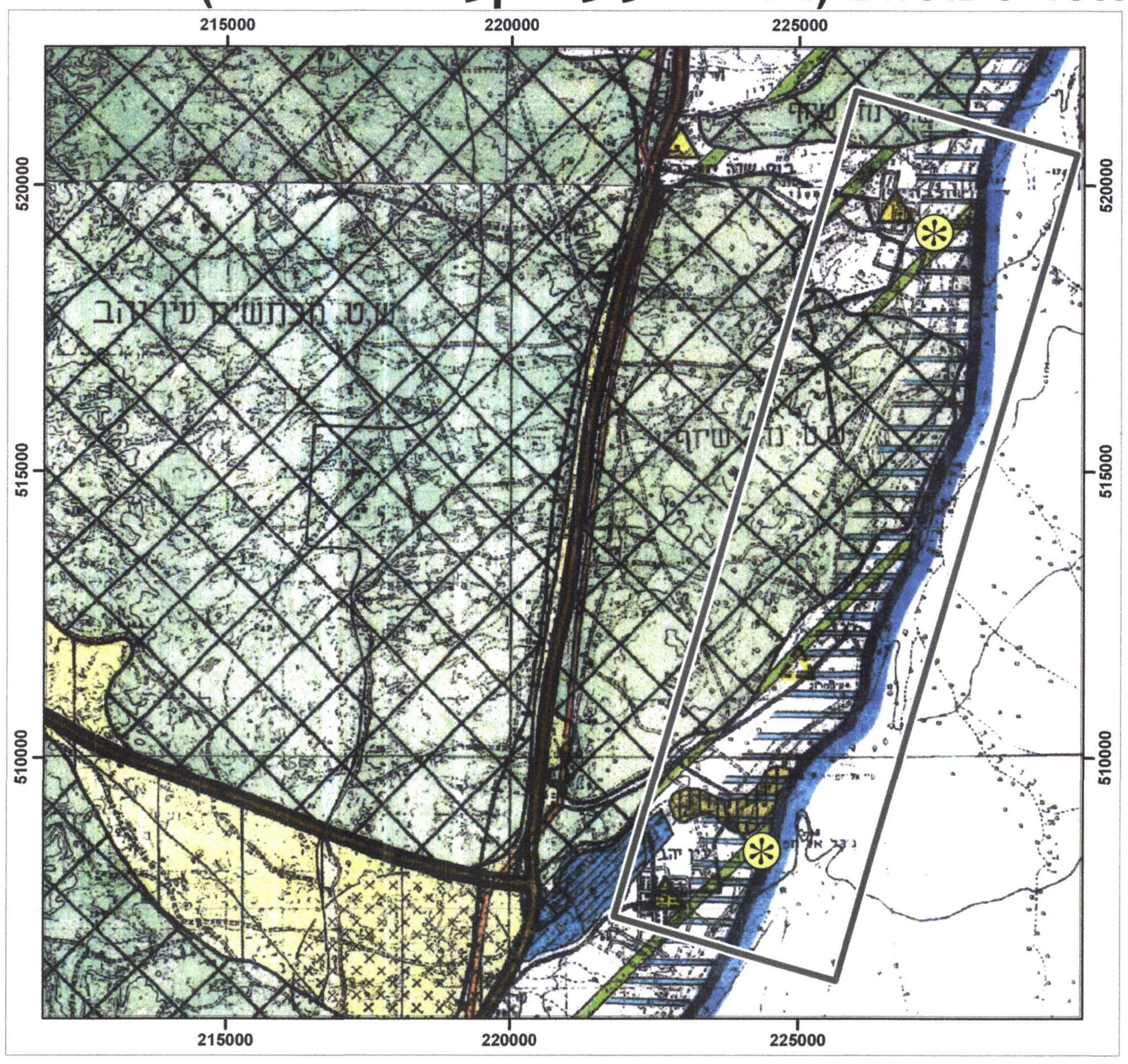
215000
220000
225000
520000
515000
510000
ש.ט. מכתשים עין יהב
ש.ט. נחל שיזף

תרשים התמצאות 1:200,000

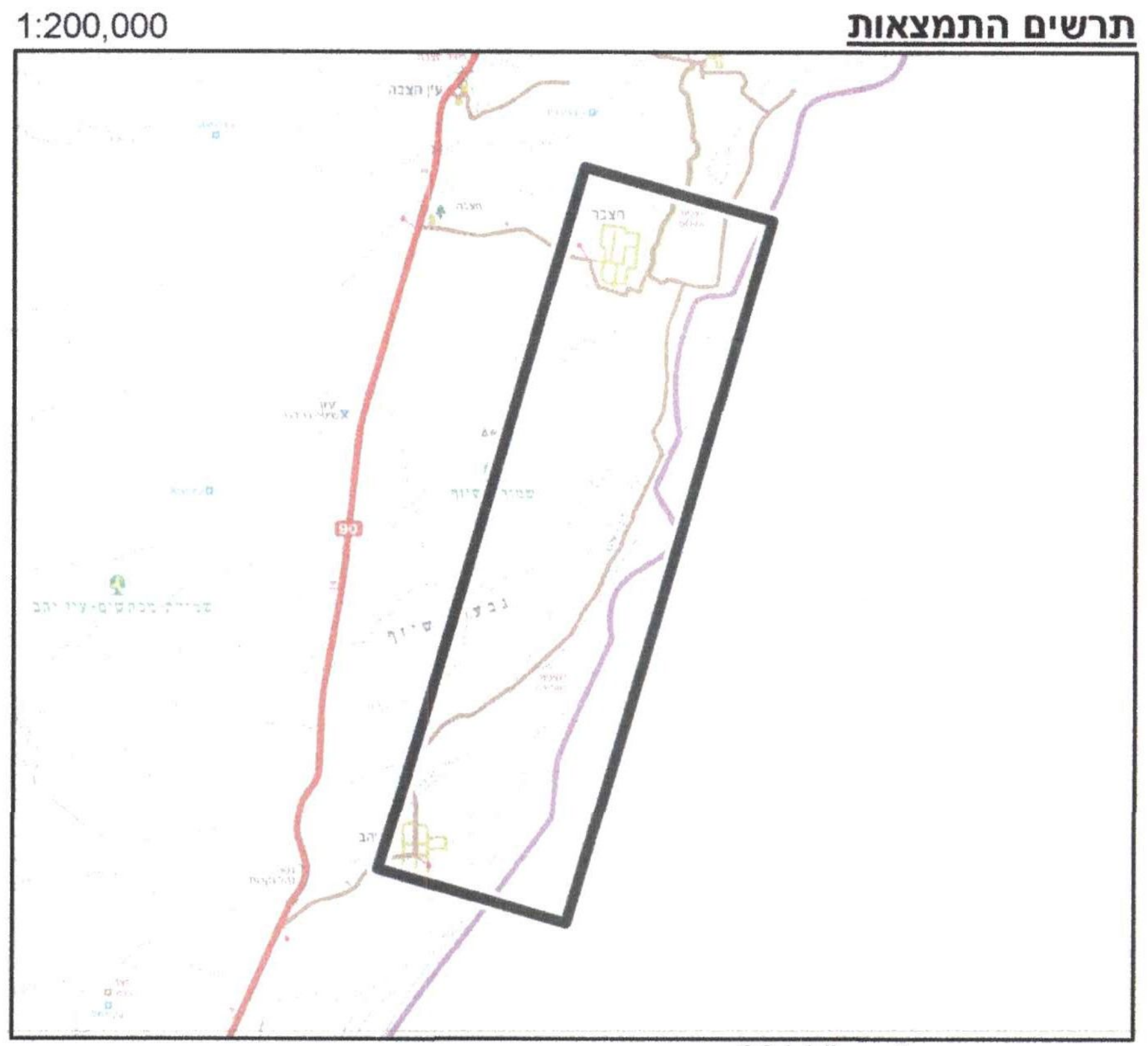

רקע מפת חברת "מפה" 2014

תרשים סביבה 1:200,000


Source: Esri, DigitalGlobe, GeoEye, Earthstar Geographics, CNES/Airbus DS, USDA, USGS, AEX, Getmapping, Aerogrid, IGN, IGP, swisstopo, and the GIS User Community

מצב מאושר

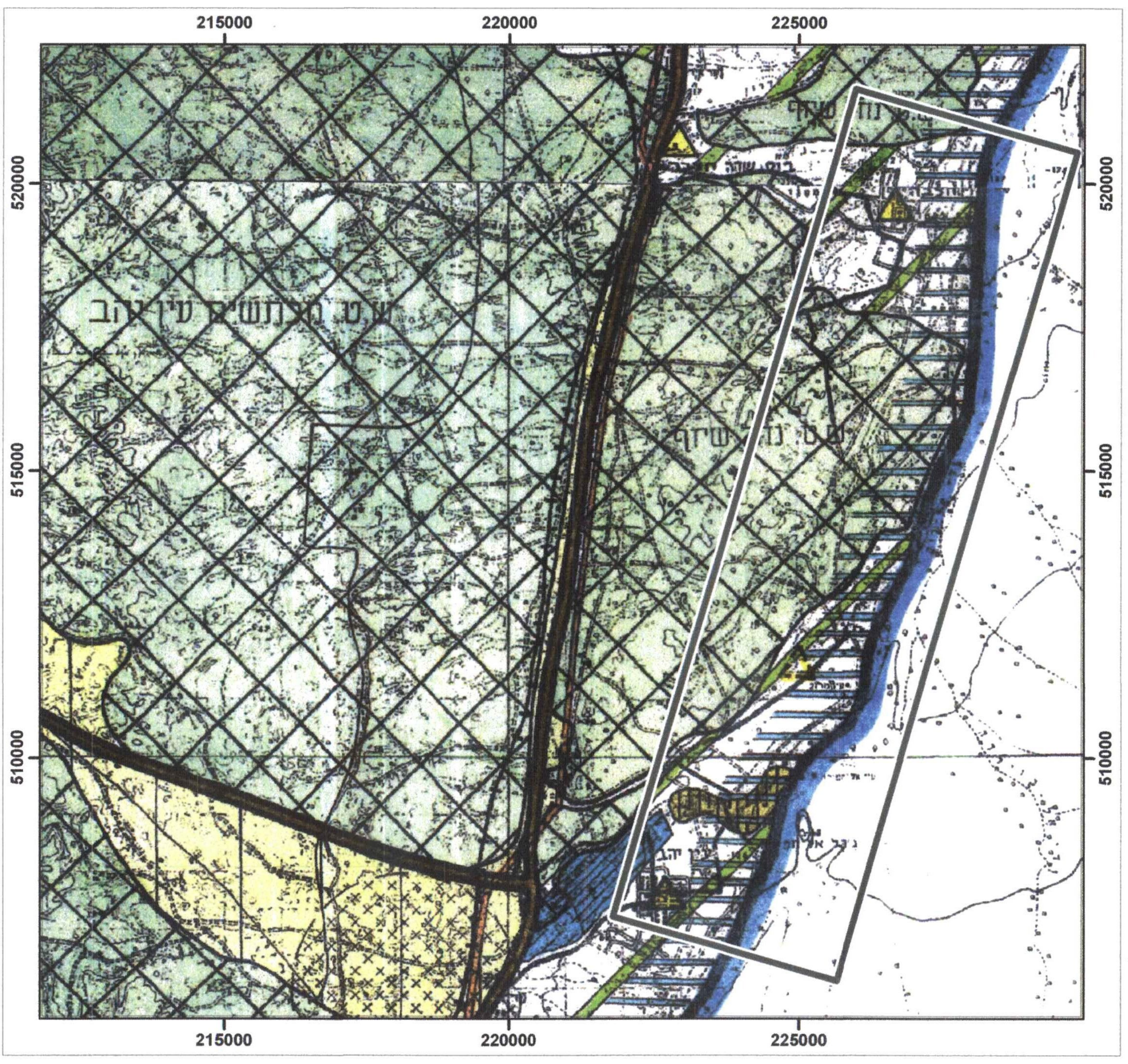
215000
220000
225000
520000
515000
510000
ש.ט. מכתשים עין יהב
ש.ט. נחל שיזף

מקרא ע"פ תמ"מ 4/ 14

- גבול התוכנית
- אזור כרייה וחציבה
- קרקע חקלאית
- רצועת תעלה
- שטח איגום והחדרה קיים/מאושר
- שטח לתכנון בעתיד
- שטחים פתוחים
- שמורת טבע
- גבול נפה
- גבול רשויות מקומיות
- גבול שטחי אש ומתקנים בטחוניים
- מסילת ברזל קיים/מאושר
- שטח למעבר קווי חשמל מוצע
- דרך ראשית קיימת/מאושרת
- △ ישוב כפרי מוצע
- △ ישוב כפרי קיים

N
W E
S

1:100,000

0 2 4 6 8 10
ק"מ

תאריך הפקת המפה: 13/01/2016

במפה זו נעשה שימוש בנתונים של המרכז למיפוי ישראל.
הנתונים הנ"ל הינם תחת זכויות היוצרים של הגופים הנ"ל.
השימוש בנתונים לצורך הכנת המפה נעשה בהרשאת הגופים הנ"ל.

משרד הפנים - מינהל התכנון
אגף מידע גיאוגרפי וטכנולוגיית מידע

מפה זה אינה מהווה אסמכתא לקביעת מיקום גבולות מוניציפאלים ו/או גבולות בינלאומיים