חוק התכנון והבנייה, התשכ"ה - 1965

תכנית מפורטת

מס' 602-0293837

מגרש 128
שחמון רובע 6 אילת

תשריט מצב מאושר	גליון 1 מתוך 1
מחוז	דרום
מרחב תכנון מקומי	אילת
רשות מקומית	אילת
ישוב	אילת
תאריך	01/03/2016
שם תוספת	**מקלט**
תשריט מצב מאושר	1 : 250
	-
	-
	-
	-

חתימות:

עורך התוכנית	שם: אדרי גדעון כץ	חתימה:
	תאגיד: א.כ.אדריכלים(1997)בע"מ	

מצב מאושר ק.מ. 1:250

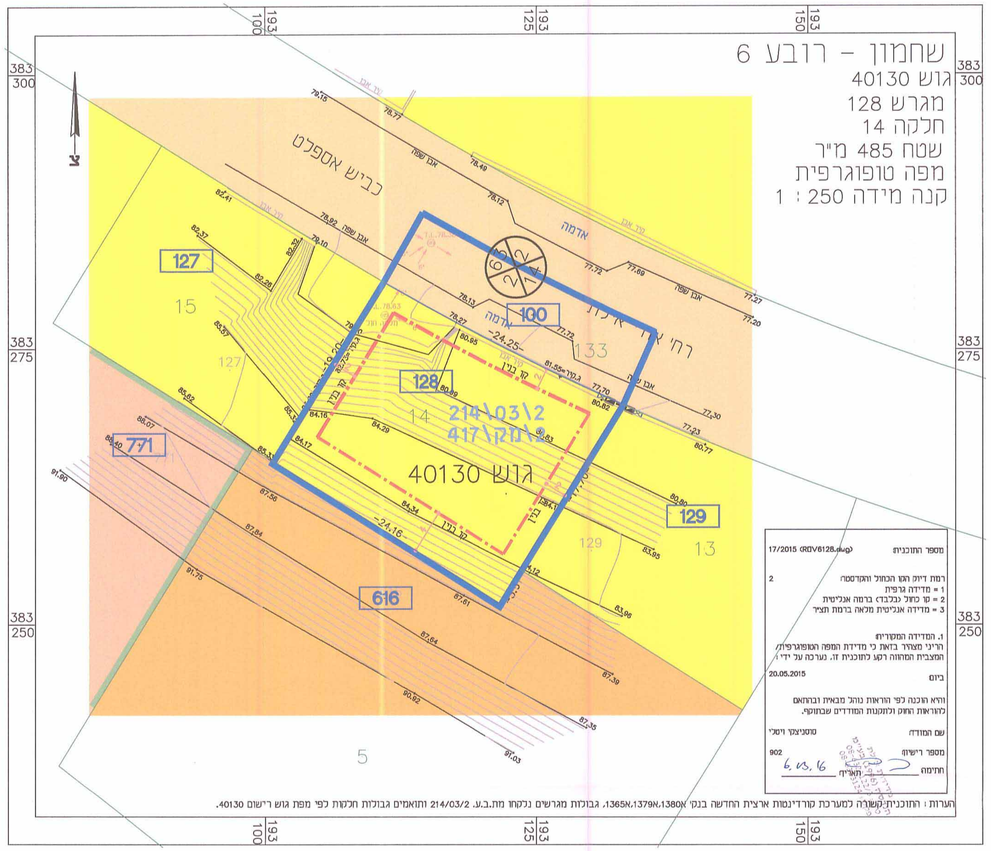

מספר התוכנית: 17/2015 (RDV6128.dwg)

רמת דיוק הנו המחול והמדסה: 2
1 = מדידה גרפית
2 = נד כיול נכלכלי ברמה אנליטית
3 = מדידה אנליטית מלאה ברמת תצ"ר

ג. המדידה המקורית:
הריני מצהיר בזאת כי מדידת המפה הטופוגרפית המצבית המהווה רקע למוכנית זו, נערכה על ידי:

ביום 20.05.2015

והיא הוכנה לפי הוראות נהל מצאית ובהתאם להוראות החוק ולתקנות המודדים שבתוקף.

שם המודד: מטטיצקו ויטלי

מספר רישיון: 902

חתימה: תאריך: 6.03.16

הערות: התוכנית רשומה למערכת קורדינאטות ארצית החדשה בנק' X1380,Y1379,X1365, גבולות מגרשים נקחו מת.ב.ע. 214/03/2, ותואמים גבולות חלקות לפי מפת גוש רשום 40130.

מקרא מצב מאושר:

הערה:
* יעודים שלא לפי נוהל מבא"ת

- גבול התכנית
- מספר תכנית מאושרת (214\03\2)
- מגורים א'
- מגורים ב'
- דרך מאושרת
- מבנים ומוסדות ציבור לתרבות ופנאי
- קו בנין
- גבול תא שטח
- מספר תא שטח (128)
- גבול חלקה
- מספר חלקה (14)
- מספר הדרך / קו בניין / רוחב הדרך (20 / 5 / 5 / 32)

תרשים התמצאות ק.מ. 1:25,000

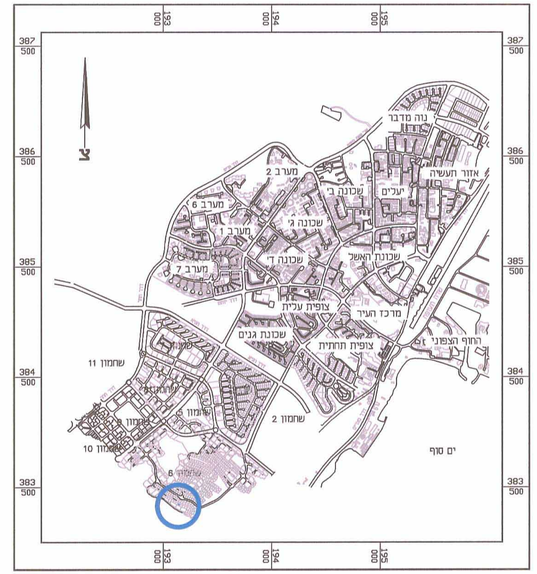

תרשים סביבה ק.מ. 1: 2,500
על רקע תכניות מאושרות

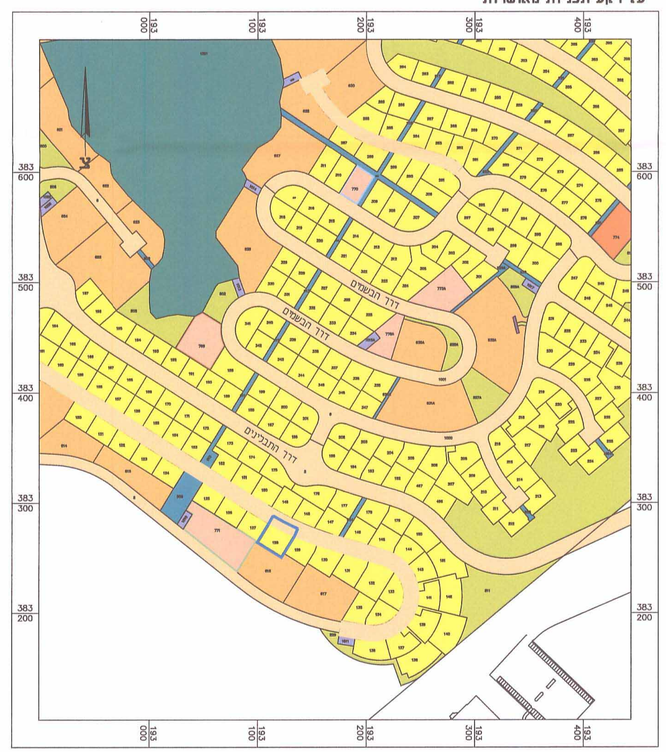

הועדה המקומית אילת
אישור תוכנית מס' 602-0293837
הועדה המקומית החליטה לאשר את התוכנית
בישיבה מס' 2016001 ביום 16.2.16
הסמנה על מתחו
יו"ר הועדה

הודעה על אישור התכנית מס' 602-0293837
פורסמה בעיתון ישראל היום ביום 21.6.16
ובעיתון גד שרון ביום 21.6.16
ובעיתון מקומי ערב ערב ביום 23.6.16

קובץ: MEUSHAR-INDEX-1010