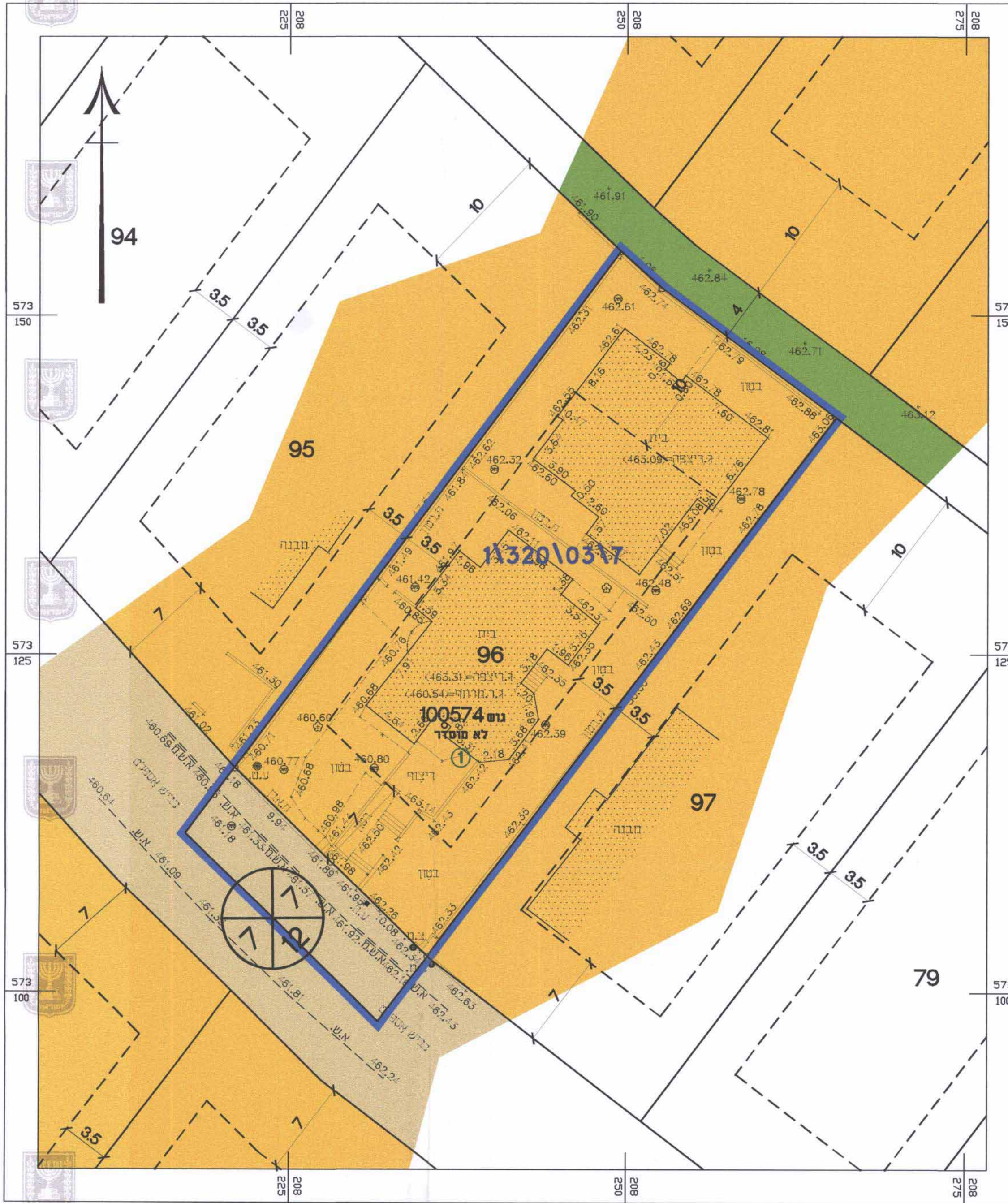














# מצב מאושר ק.מ. 1:250



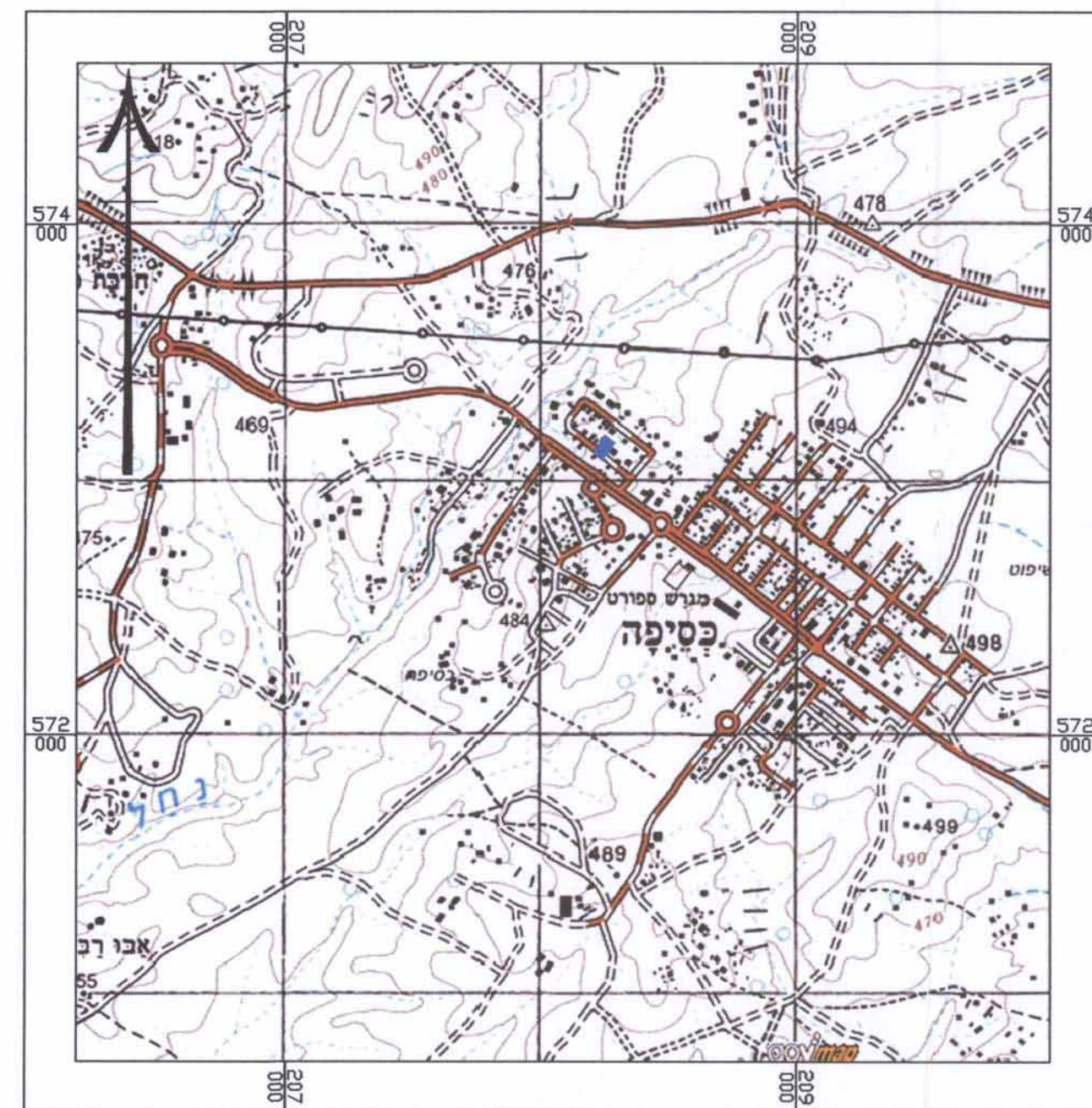
## מקרא מצב מאושר

-  גבול תכנית
  -  אזור מגורים א'
  -  שטח ציבורי פתוח
  -  דרך מאושרת
  -  מספר מגרש 96
  -  מבנה קיים
  -  מספר גוש לא מוסדר 100574
  -  מספר חלקה 1
  -  קו בנין
  -  מס' הדרך
  -  קו בנין
  -  רוחב הדרך
- (\*) - יעד קרקע אינו לפי מבא"ת

## תרשים סביבה קרובה לפי תכ"מ סי' 17\320\03\1 ק.מ. 1:2500



## תרשים התמצאות כללית ק.מ. 1:25,000



חוק התכנון והבנייה, התשכ"ה - 1965  
תכנית מפורטת

מס' 652-0196154

מגרש 96 - שכי 30 - כסיפה

מצב מאושר גליון 1 מתוך 1

שם התנסח	קני"מ
מצב מאושר ותרשימי סביבה	1:250

תאריך	15.04.15
-------	----------

לשכת התכנון תמחודית  
מחוז דרום  
13-06-2016  
נתקבל

מנהל מינהל התכנון  
ד"ר דניאלה רובינשטיין

מס' התכנון: 652-0196154  
מס' התכנון: 915/16  
מס' התכנון: 104941

שמות וזהימות:

עורך התוכנית	מס' יוסף אבו ניבר - אדריכל ומתכנן ערים
חאיד:	רשיון מס 104941
יוסף אבו-ג'ובר אדריכל מ.ר. 104941	אל מתנדסון