

חוק התכנון והבנייה, התשכ"ה-1965
תכנית מפורטת

מס' 652-0347187
מגרש 64 שכ' ב', שגב שלום

תשריט מצב מאושר

מחוז :	דרום
מרחב תכנון מקומי :	נגב מזרחי
רשות מקומית :	שגב שלום
ישוב :	שגב שלום

תכנית בסמכות : ו.מקומית

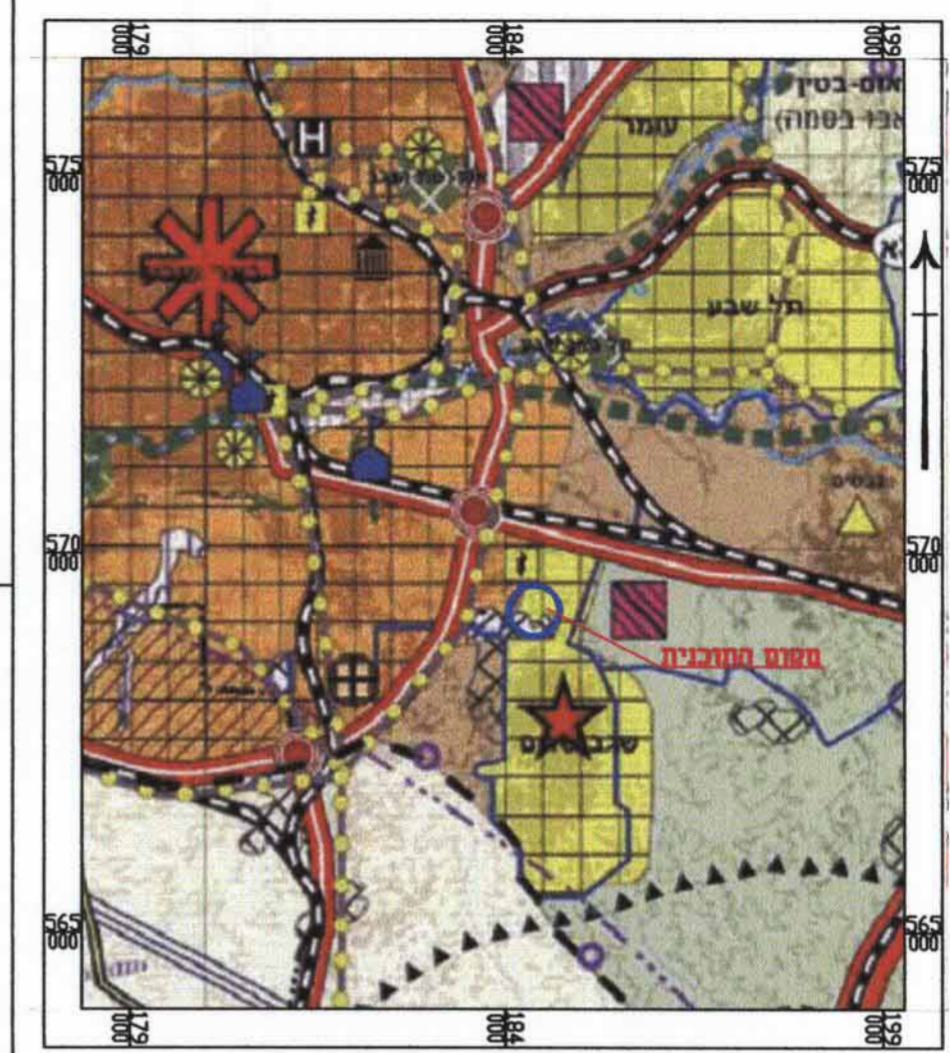
איחוד וחלוקה
חיתרים או הרשאות
ללא איחוד וחלוקה
תכנית שמכוחה ניתן להוציא
חיתרים או הרשאות

שטח התכנית : 1.342 שונים
קנה מידה : 1:250

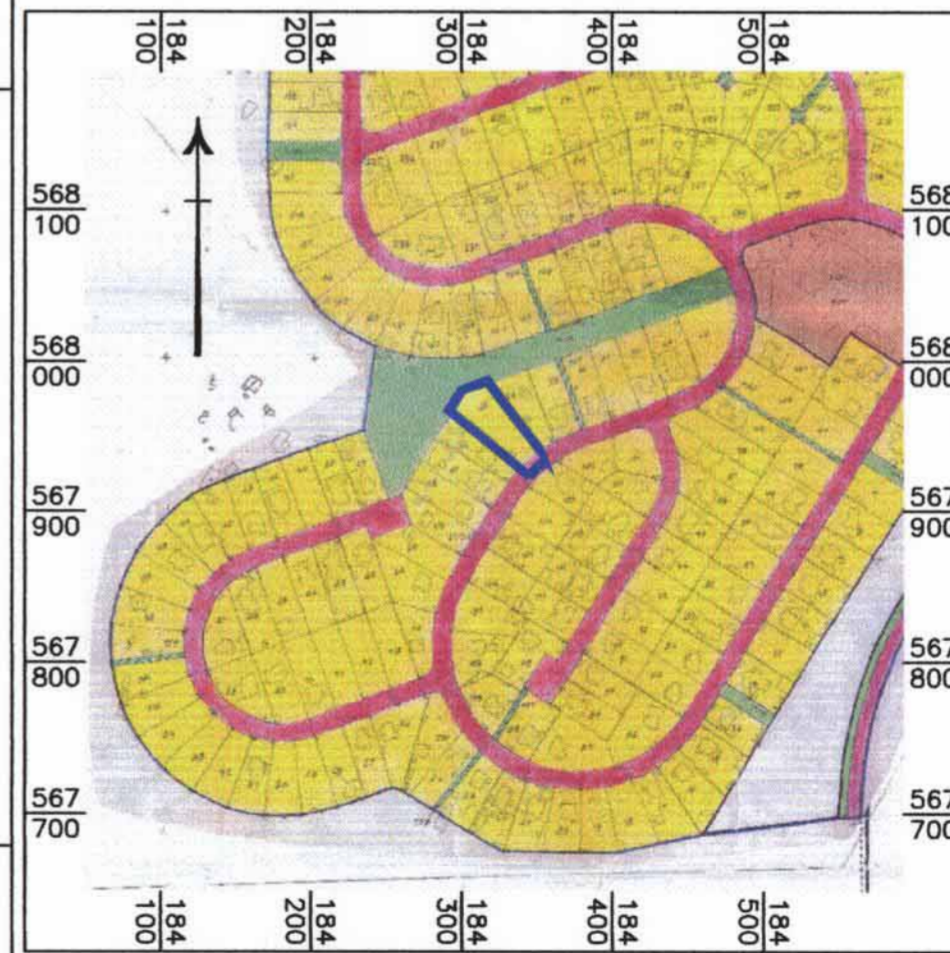
א. וורדי
מהנדס ארץ-ישראלי-מס' 1800
תעודת עיסוק ר.ת. 79
רישום מס' 3376 מוקד 85-57

ועדה מרחבית "נגב מזרחי"
אישור תכנית מס' 652-0347187
הועדה המרחבית החליטה לאשר את התוכנית
בישיבה מס' 9 מיום 27-12-16
ח"י העדה המרחבית

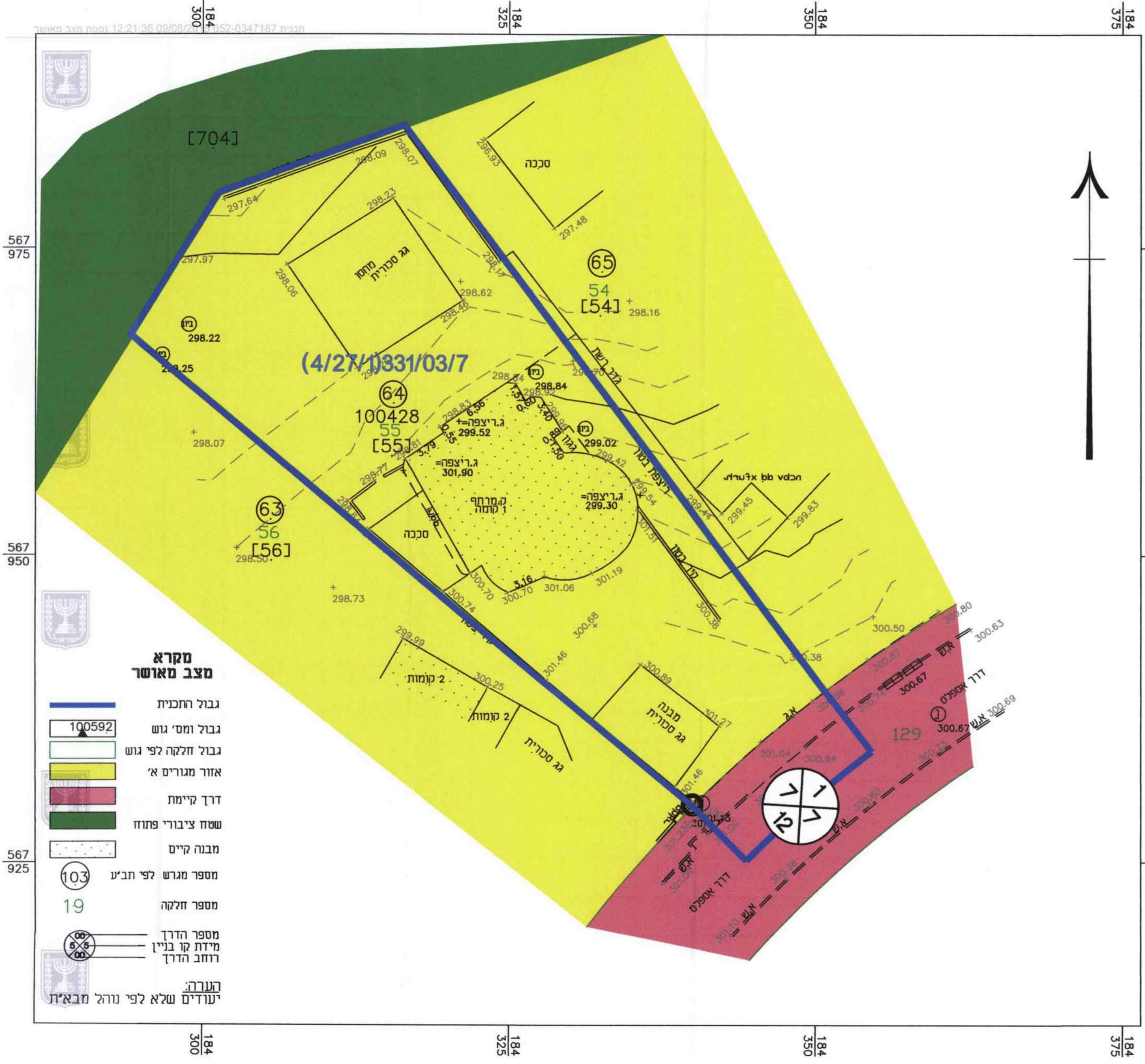
2421 אג' להאוק 15.12
2410 זאב



תרשים התמצאות כללית - שגב שלום
על רקע תמ"ם 23/14/4
קנה מידה - 1:100,000



תרשים סביבה קרובה - שכונה ב', שגבשלום
עפ"י תכנית מס' 331/03/7 (תרשיץ 4/27/1)
קנ"ם - 1:5,000



**מקרא
מצב מאושר**

- גבול התכנית
- גבול ומס' גוש 100592
- גבול חלקה לפי גוש
- אזור מגורים א'
- דרך קיימת
- שטח ציבורי פתוח
- מבנה קיים
- 103 מספר מגרש לפי תב"ע
- 19 מספר חלקה
- 5/5 מספר הדרך
- 5/5 מידת קו בניין
- 5/5 רוחב הדרך

הערה:
יעודים שלא לפי נוהל מבא"ת