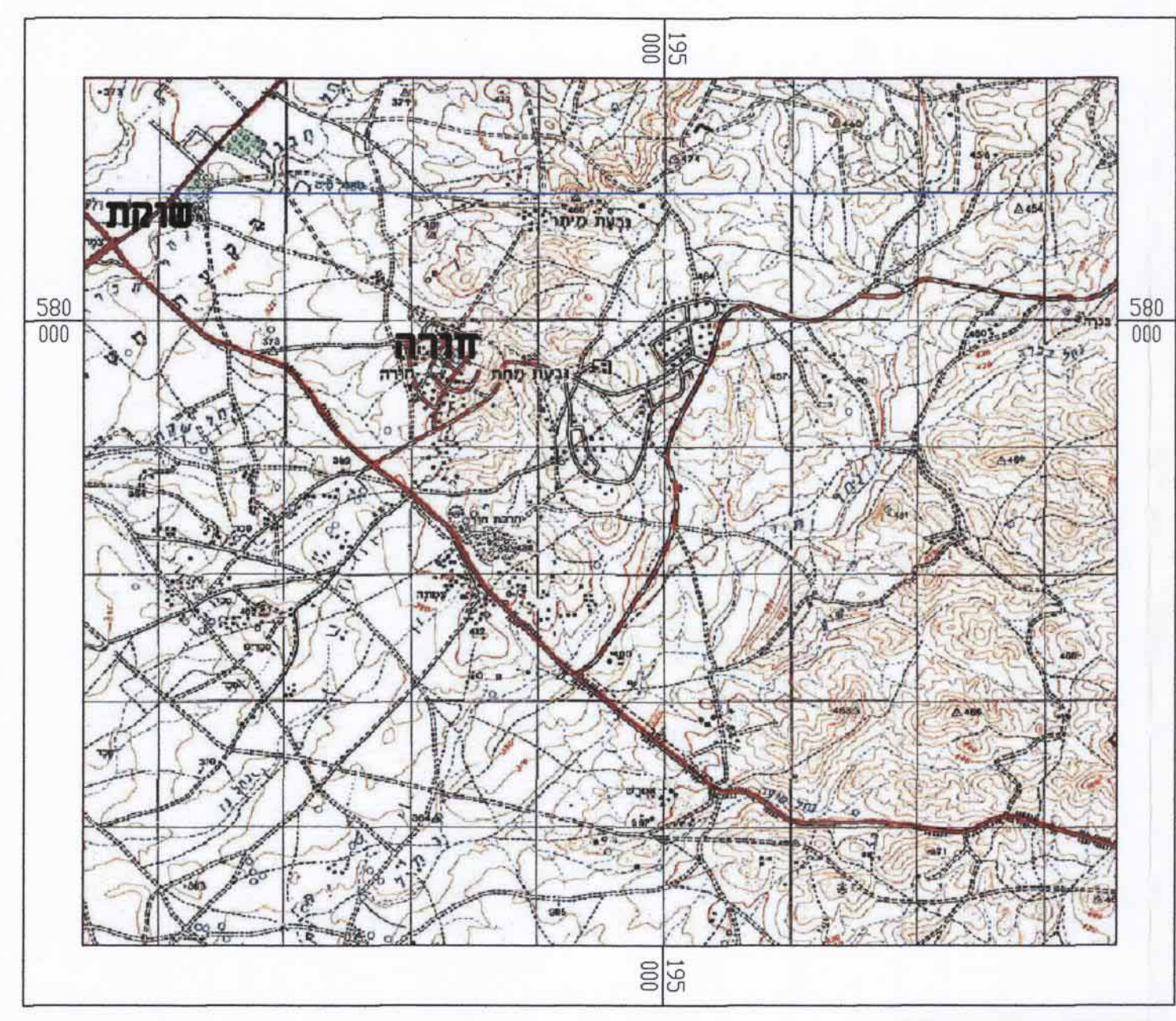
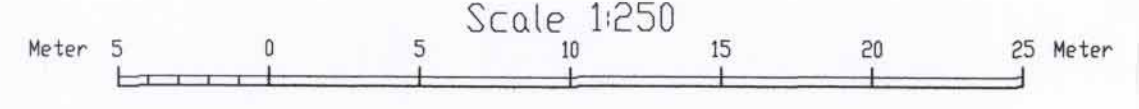
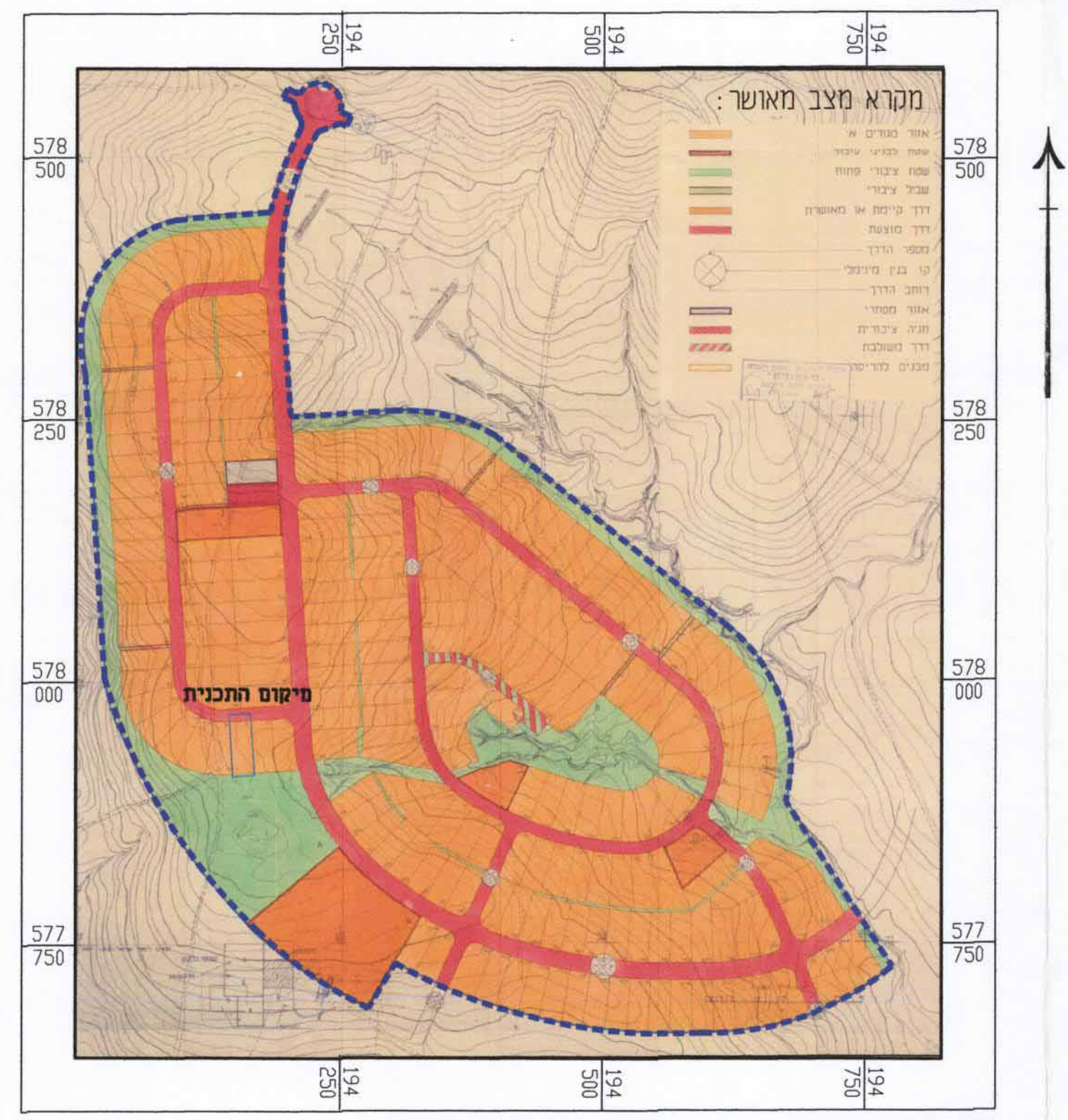


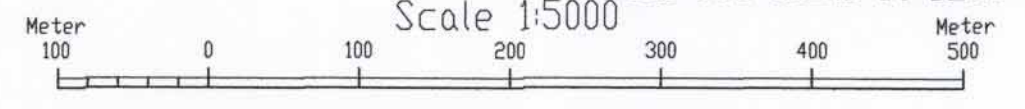
מצב מאושר
1:250



תרשים התמצאות
1:50000



תרשים סביבה עפ"י תכנית מפורטת מס' 382\03\7
1:5000



חוק התכנון והבנייה, התשכ"ה - 1965
תכנית מפורטת

מס' 652-0278036

שם התכנית
מגרש מס 31 שכונה 3, חורה

מצב מאושר **גליון 1 מתוך 1**

שם הנספח	קני"ם
מצב מאושר	1250
תרשים סביבה	15000
תרשים נוסף	150000
תרשים נוסף	-
תמונה נוספת	-

מינהל התכנון - מחוז דרום
חוק התכנון והבנייה, תשכ"ה - 1965
אישור תכנית מס' 652-0278036
הועדה המחוזית לתכנון ולבנייה החליטה
ביום 21/12/16 לאשר את התכנית
התכנית לא תבטל טענה אושרה
דוחספת נקבעת טענה אושרה
מנהל מינהל התכנון
ע"ר הועדה המחוזית

תאריך: 02.07.2014

מקרא מצב מאושר:

- גבול תכנית
- מגורים
- דרך מאושרת
- שטח ציבורי פתוח
- מס' מגרש
- מס' גוש
- מס' חלקה
- מס' תכנית מאושרת
- גבול תכנית מאושרת
- גבול גוש
- גבול חלקה
- קו בניין
- גבול מגרש
- מבנה קיים
- רודטה

שמות וחתימות:

שם: **אדרי אחמד אבו עאבד** תאריך: **דאר אדריכלים**
עורך התוכנית

אדרי אחמד אבו עאבד
דוחספת רשיון 1988