

מלון הרודס ים המלח- שינוי גבולות











תשרים מצב מאושר גליון 1 מתוך 1

מחזור	הדרום
מרחב תכנון מקומי	תמר
רשות מקומית	תמר
ישוב	
תאריך	20.01.2015
שם הנספח	קנ"מ
מצב מאושר	1500
תרשים סביבה	
תרשים נוסף	
תרשים נוסף	
תמונה נוספת	

שמות וזחתימות:
 עורך: שם: יהודה פייגין
 התוכנית: תאגיד: פייגין אדריכלים
 חתימה: פייגין אדריכלים
 מעלה הענפים 29 י"ב



מקרא:

-  שטח משולב: חוף רחצה ומתקנים הנדסיים
-  מלונאות
-  שצ"פ
-  דרך קיימת
-  שטח ים מוגבל (אזור בריכות אידוי)
-  קו בנין
-  גבול תכניות מאושרות
-  מספר הדרך
-  קו בנין (מ')
-  רוחב הדרך (מ')

מצב מאושר
 קנ"מ 1 : 500