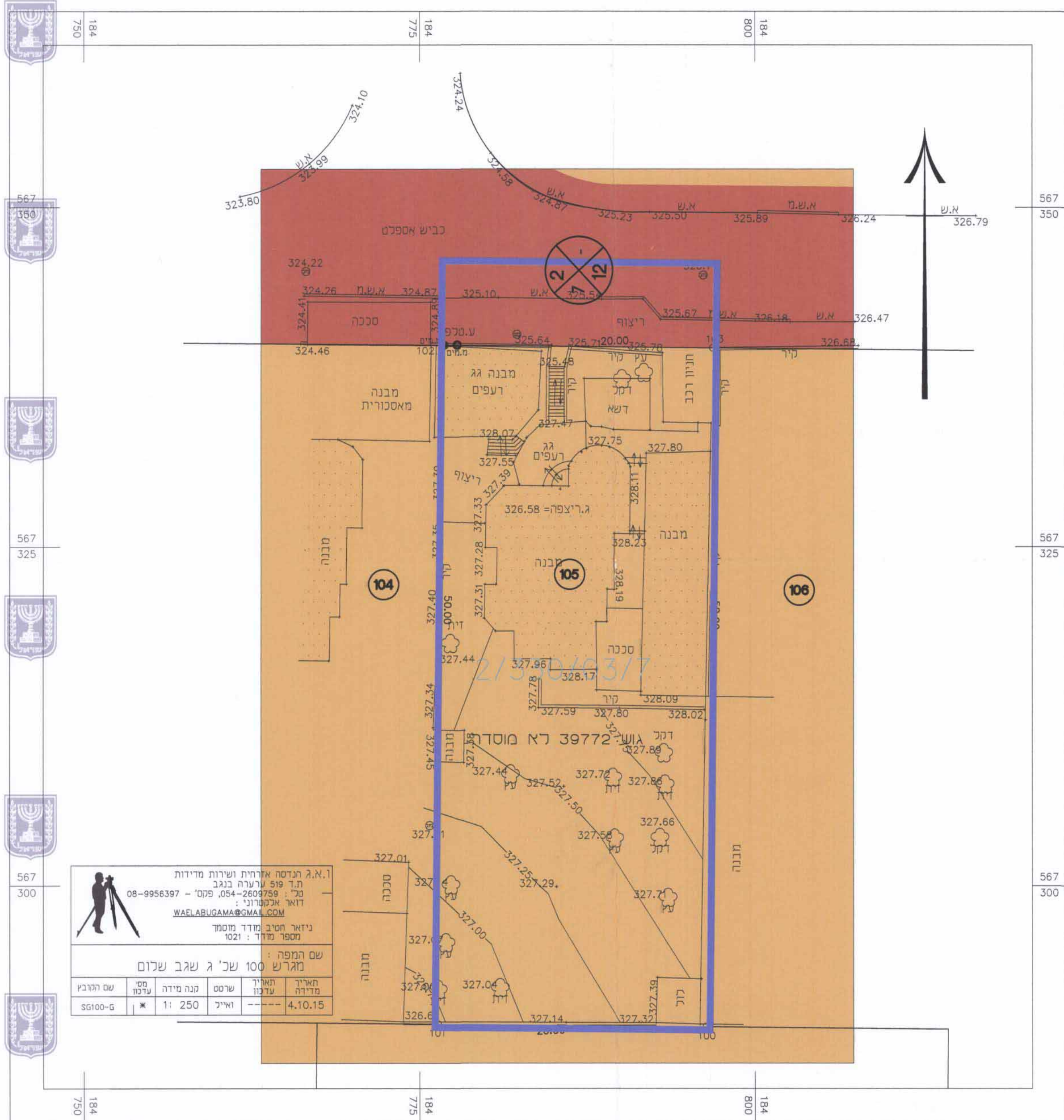


מצב מאושר ק"מ 1:250



מקרא
מצב מאושר

- גבול התכנית
- דרך מוצעת
- אזור מגורים א
- מבוה קיים
- מסי מגרש
- גבול חלקה
- מספר גוש
- מספר הדרך
- קו בניין
- רוחב הדרך
- מספר מפורטת חזרה בשטח 2/330/03/7
- אישור לא לפי מבא"ת

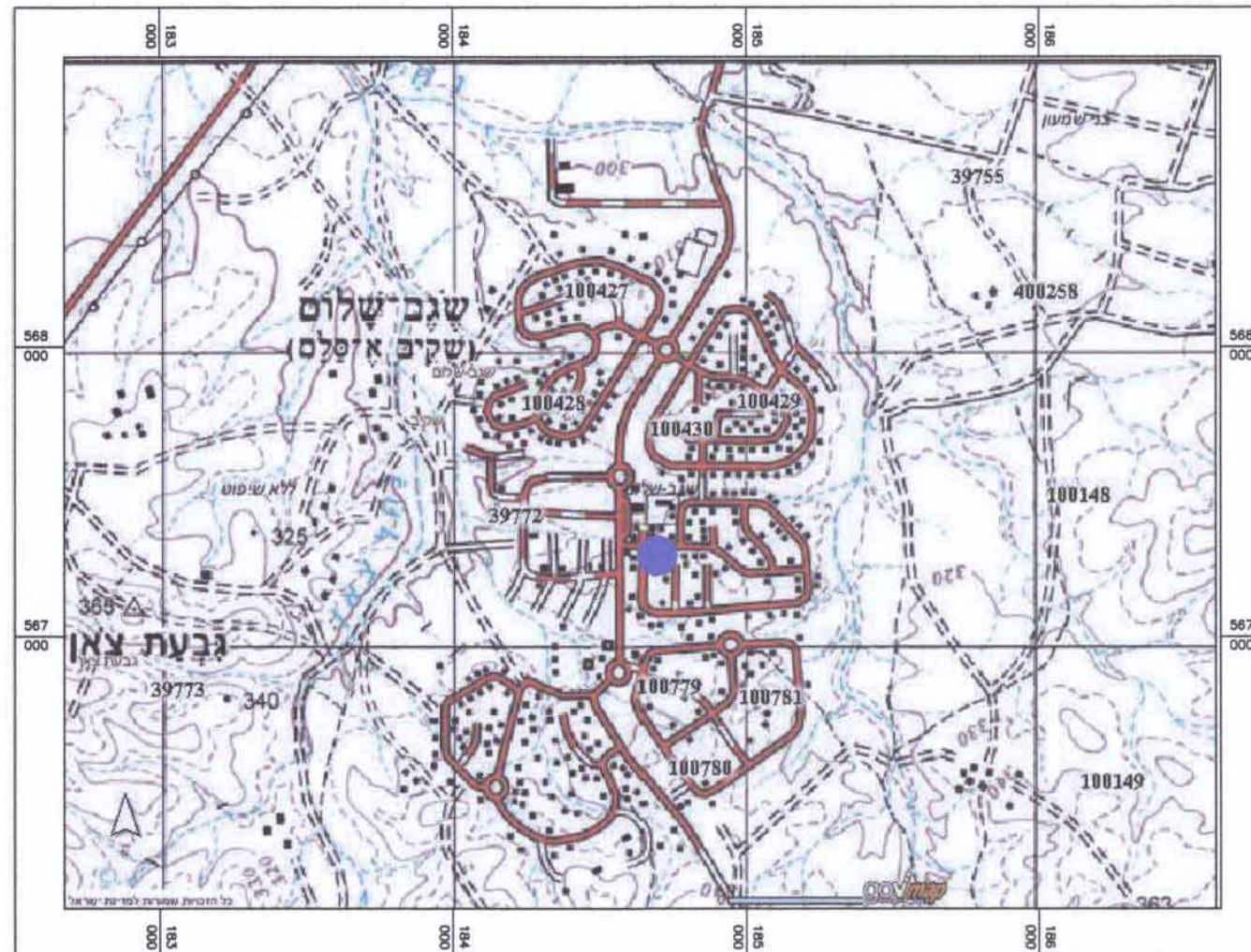
גבול התכנית
דרך מוצעת
אזור מגורים א
מבוה קיים
מסי מגרש
גבול חלקה
מספר גוש
מספר הדרך
קו בניין
רוחב הדרך
מספר מפורטת חזרה בשטח 2/330/03/7
אישור לא לפי מבא"ת

1. מ.א.ג. הנדסה אדריכלות ועירונית מדידות
ת.ד. פויג עורכת בוגב
טל - 2609759 - 054-08-9956397
דואר אלקטרוני
WAFABUDGAMA@GMAIL.COM

ניזאי חוב מודר מטמט
מספר פרויקט : 1021

שם המפה
מגרש 105 שכ"ג שגב שלום

שם המוכר	שם המוכרת	שם המידה	שם המידה	שם המידה
86100-0	1	250	1	4.10.15




תרשים התמצאות כללית שגב שלום עפ"י מיפוי ישראל ק.מ. 1:25.000



תרשים סביבה שגב שלום ק.מ. 1:5000 עפ"י מיפוי ישראל

חוק התכנון והבנייה, התשכ"ח - 1965 תכנית מפורטת	
מס' 652-0367698	
מגרש 105 שכונה ג' שגב שלום תכנית מפורטת	
מצב מאושר גליון מתוך	
שם תחפוז	מס' תחפוז
שם מאושר	1: 250
תרשים סביבה	1: 25000
תרשים נוף	1: 5000
תרשים נושא	
תמונת נוספת	
תאריך 1-11-2015	

חותמות מוסד התכנון :



שמות וזהימות:	
יום ומניש התכנית	שם: אבו סוילס חסין
בעלי בעלים עניין במקרקע	שם: רשות מקרקעי ישראל
זוכרים	שם: אבו סוילס חסין
עורך התוכנית	שם: פורא ראי
מודד	שם: חסיב ניזאר

6009293-כ

לשכת התכנון המהווית
מחוז דרום
28-11-2016
נתקבל

מינהל התכנון - מחוז דרום
חוק התכנון והבנייה, תשכ"ח - 1965
652-0367698
אישור תכנית מפורטת מס' 108
מס' תכנית 652-0367698
מס' חלקת 105
מס' חלקת 105
מס' חלקת 105
מס' חלקת 105