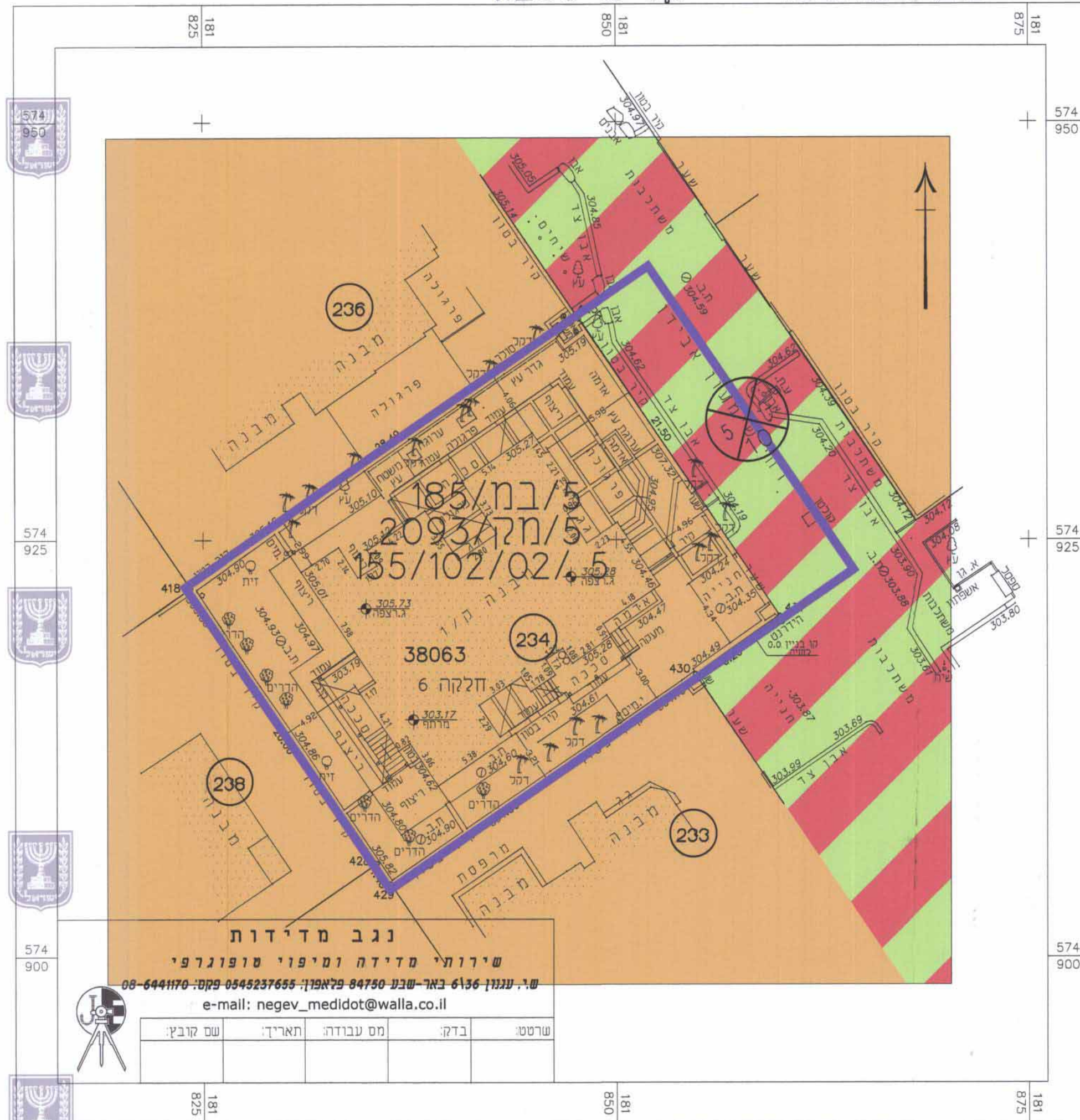




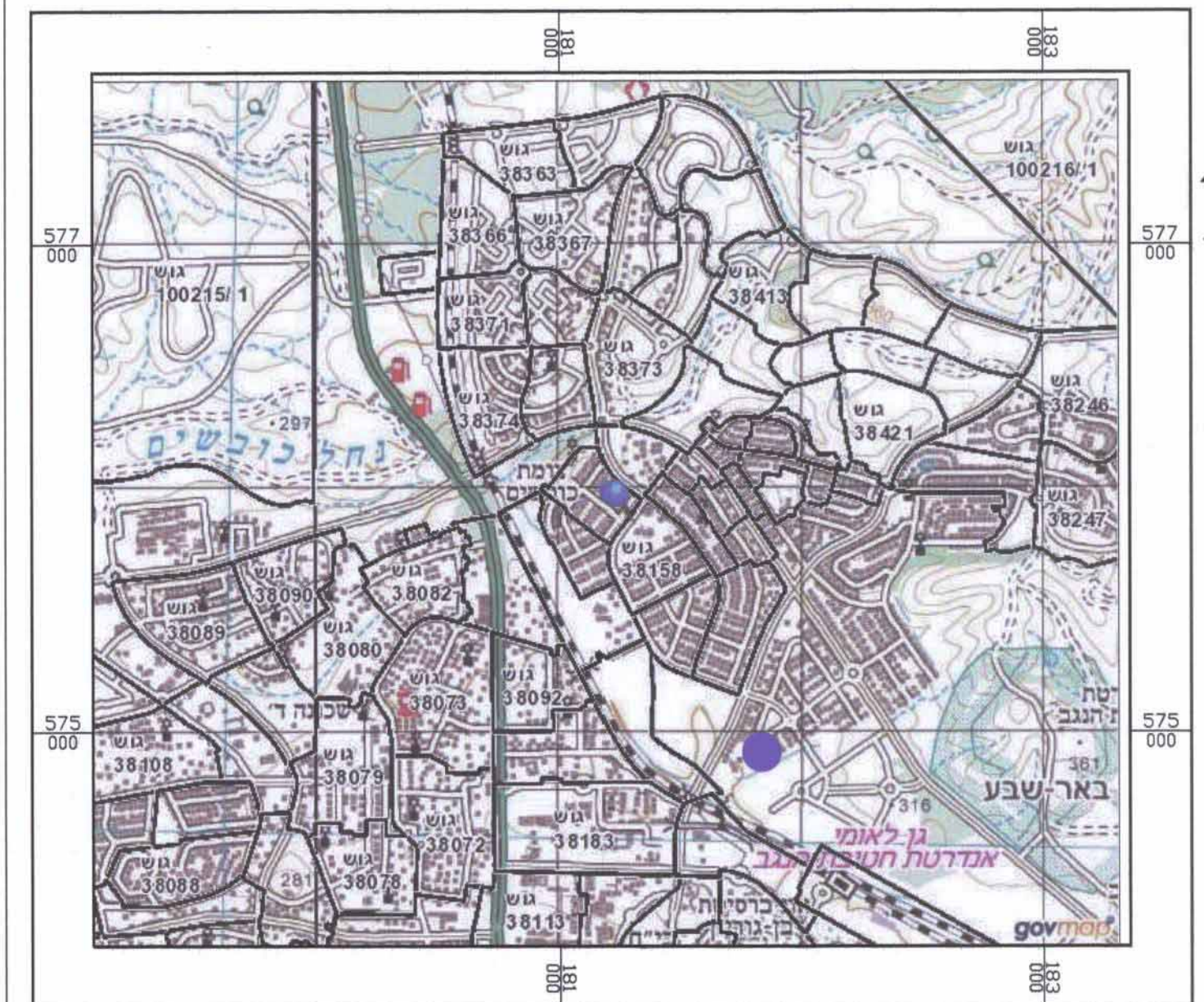
מצב מאושר קנ"מ 1:250




מקרא מצב קיים

- גבול התכנית
- אזור מגורים א
- דרך משולבת
- מבנה קיים
- מספר הדרך
- קו בניין
- רוחב הדרך
- מספרי תכנית מאושרות
- גבול ומס' חלקה
- מס' גוש
- מס' מגרש
- יעד שאינו לפי תבואת

נגב מדידות
 שירותי מדידה ומיפוי טופוגרפי
 ש. ענזון 6136 בואר-טבע 84750 פלמחים 0549237655 פקס: 05444170
 e-mail: negev_medidot@walla.co.il



תרשים סביבה קנ"מ 1 : 25000



תרשים סביבה קרובה קנ"מ 1 : 2500

ועדה מפקחית באר-טבע
 אישור תכנית 605-0318196
 ועדה המקומית החליטה לנעור את התכנית
 בשיעור 11.09.15 2015
 עיריית באר-טבע
 עיריית באר-טבע

6009295 *

חוק התכנון והבנייה, התשכ"ה - 1965	
תכנית מפורטת	
מס' 605-0318196	
מגורים במגרש 234	
רחוב שמעון אבידן 5 רמות	
באר שבע	
תכנית מפורטת	
מצב מאושר	גליון מתוך
שם תוספת	קניס
מצב מאושר	1: 2500
תרשים סביבה	1: 25000
תרשים נוסף	1: 2500
תרשים נוסף	-
תמונת נוספת	-
תאריך	24-11-2015

חותמות מוסד התכנון :

שמות וחתימות:			
חתימה:	שם:	שטרית מרסל	תז:
	69292092		
חתימה:	שם:	מ. י.	תאריך:
חתימה:	שם:	שטרית מרסל	תז:
	69292092		
חתימה:	שם:	שטרית ניגלי	תז:
	6760796		
חתימה:	שם:	פוקרא ראי	תז:
	89036	מס' רשיון	
חתימה:	שם:	ברבייק גאנא	תז:
	1110	מס' רשיון	