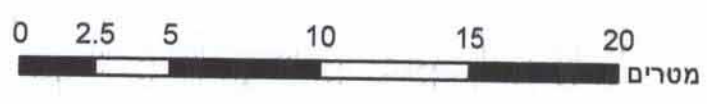
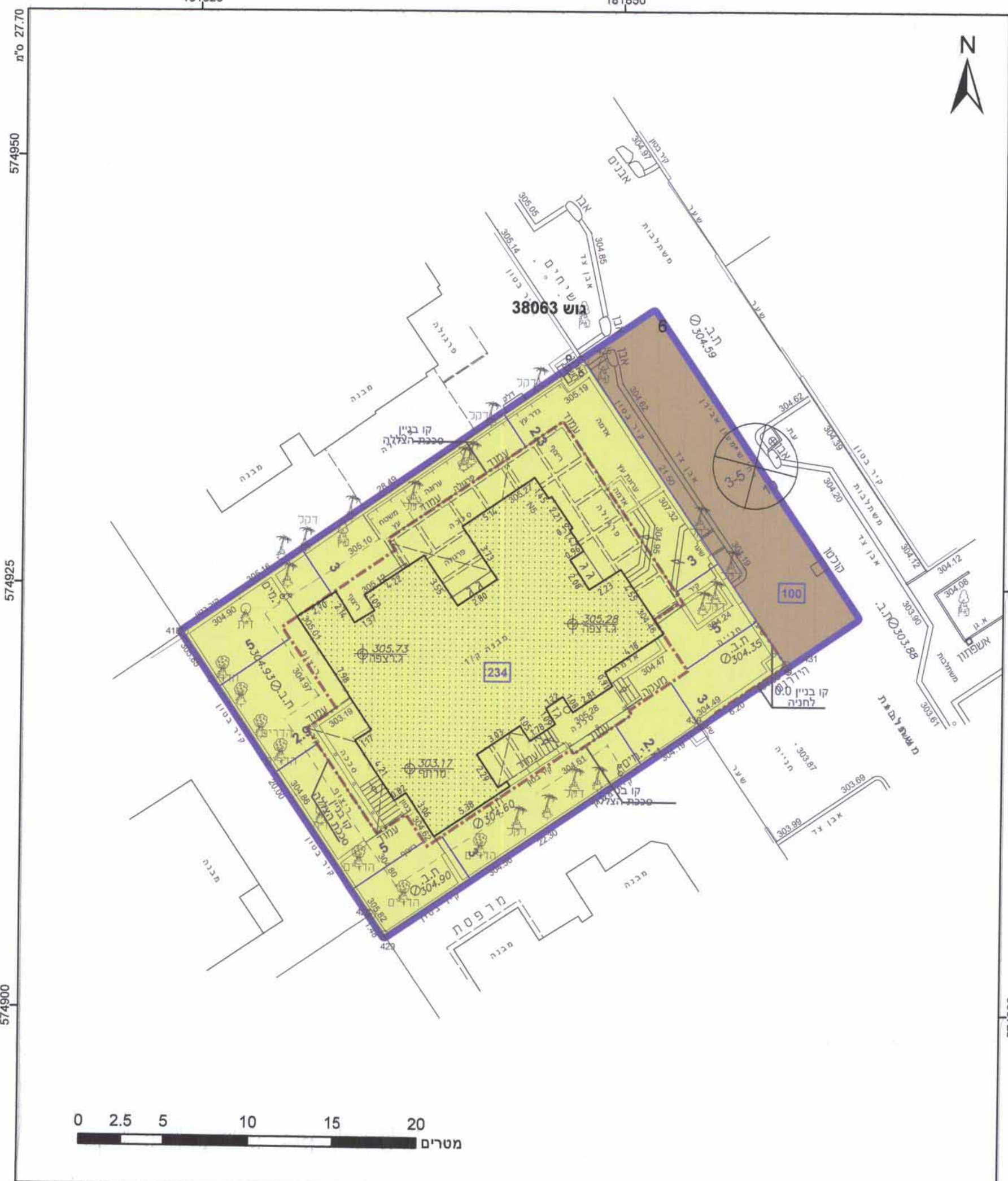


6009295_M

181825

181850

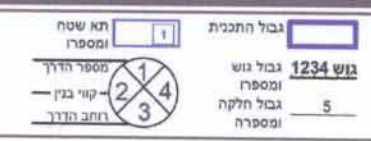


181825

181850

23.2 מ"ס

מקרא



- דרך מאושרת
- מגורים א
- קו-בנין
- קו עזר 3
- מידות

אישורים

ועדה מקומית באר-שבע
 אישור תכנית מס' 605-0318196
 הגנה המקומית הליטה לאור את התנאים
 בישיבה מס' 11-09.16.15
 11.09.15
 מ. ר. 89036
 מ. ר. 89036

הריני מצהיר בזאת כי המפה הטופוגרפית/המצבית המהווה רקע לתכנית זו, נערכה על ידי ביום 28.12.2014 והיא הוכנה לפי הוראות טהל מב"ת ובהתאם להוראות החוק ולתקנות חמורדים שבתוקף. דיוק הקו הכחול והקדסטר מדידה אנליטית מלאה ברמת תצ"ר 'בובליה' ז'
 מספר רישון 1110
 מספר רישון 6.10.2016
 מאריך 1110

חוק התכנון והבניה, התשכ"ה - 1965
 תכנית מפורטת

מס' 605-0318196
מגורים במגרש 234 רח'
שמעון אבידן 5 רמות באר שבע

תשריט מצב מוצע		גיליון 1 מתוך 1
מחוז	דרום	
מרחב תכנון מקומי	באר שבע	
רשות מקומית	באר שבע	
ישוב	באר שבע	
תכנית בסמכות	מקומית	
איחוד וחלוקה	ללא איחוד וחלוקה	
היתרים או הרשאות	תכנית שמכונה ניתן להוציא היתרים או הרשאות	
מונה תדפיס התשריט	6	
מועד הפקה	24/02/2016	23:50
מהדורה	1	
שלב	מליו תנאים להפקדה	
שטח התכנית	0.72 דונם	קנה מידה 1:250

שמות*

מגיש תכנית	מרטל שטרית תאגיד
עורך ראשי	תאגיד קווי הנדסה
יזם	מרטל שטרית תאגיד

פוקרא ראיד
ארכיטקט
מ.ר. 89036

בעלים	תאגיד רמ"י
חוכר	מרטל שטרית תאגיד
חוכר	נלי שטרית תאגיד

בובליה (גי'אנה) לאה
 מ.ר. 89036

טבלת גושים וחלקות*

מספר גוש	חלק/כל הגוש	מספר חלקות בשלמותן	מספר חלקות בחלקיותן
38063	חלק	6	6

* הרשימה המלאה מפורטת בהוראות התכנית / בהודעה שפורסמה בעיתונות וברשומות

תרשים התמצאות 1:1500



שנת צילום אוויר: 2012/2014
 גרסת מערכת 12.2015