עותק מאושר

6059332 , מ

חוק התכנון והבנייה, התשכ"ה - 1965

תכנית מפורטת

מס' 625-0408021

קיבוץ שובל ביה"ס מבואות הנגב - שינוי קווי בניין

תשריט מצב מוצא	גיליון 1 מתוך 1
מחוז	דרום
מרחב תכנון מקומי	בני שמעון
רשות מקומית	בני שמעון
ישוב	שובל
תכנית בסמכות	מקומית
איחוד וחלוקה	ללא איחוד וחלוקה
היתרים או הרשאות	תכנית שמכוחה ניתן להוציא היתרים או הרשאות
מונה תדפיס התשריט	6
מועד הפקה	14/06/2016 14:43
שטח התכנית	77.426 דונם קנה מידה 1:1250

מקרא

גבול תכנית
מס' שטח ומספרו 140
גבול גוש ומספרו 1234
גבול חלקה ומספרה 5
רוחב הדרך
מספר הדרך
קו בנין
1 2 3 4

דרך מאושרת
מבנים ומוסדות ציבור
קו-בנין
מידות

מקרא מפת מדידה

מקרא:

מבנה
צריף\סככה\חממה
אספלט
אבן שפה
דרך עפר
גדר חיל \ רשת
גדר אבן\קיר
גדר אבן\ קיר אבן\ גדר\ בטון
שפת ואדי
מדרון עליון\ שיפוע טבעי
עץ
12.85 נקודת גובה אופיינית
קו גובה משני (0.5, 1.0 מ')
123 קו גובה ראשי (2.5, 5.0, 1.0 מ')

שוחת ביקורת כללית
עמוד כללי
ארון כללי
עמוד תאורה
עמוד תקשורת
ע. חשמל עץ
ע. חשמל בטון
ע. חשמל תעלה
ע.חשמל, זוית
שוחת\ גוב מים
שוחת ביוב
שוחת ניקוז
גוב תקשורת

אישורים

ועדה מקומית בני שמעון
אישור תכנית מס' 625-0408021
הועדה המקומית החליטה לאשר את התכנית
בישיבה מס' 2016009 ביום 4/9/2016
המסמנה על המחאו יו"ר הועדה

שמות*

מגיש התכנית	רשות מקומית תאגיד: מ.א בני שמעון
עורך ראשי	ויקטור רבינביץ תאגיד: 25.9.16
יזם	רשות מקומית תאגיד: מ.א בני שמעון

בעלי ענין בקרקע*

בבעלות מדינה	תאגיד: רשות מקרקעי ישראל
חוכר	תאגיד: מ.א בני שמעון

תרשים התמצאות - קנ"מ 1:30000

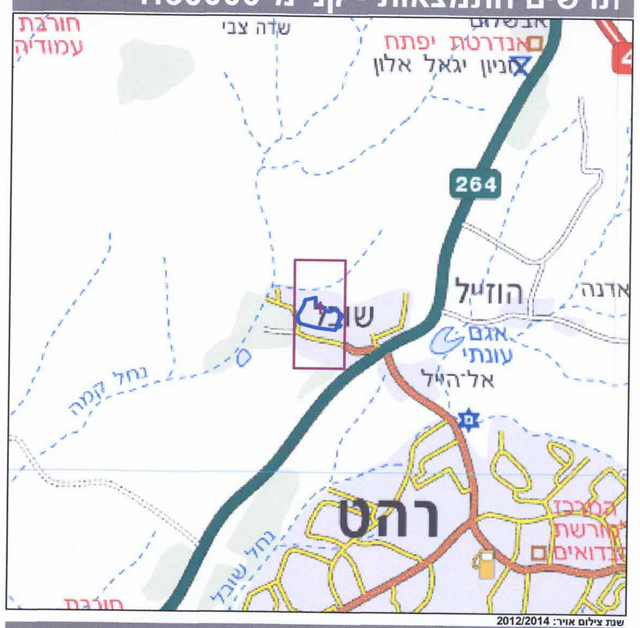

שנת צילום אויר: 2012/2014

תרשים סביבה - קנ"מ 1:7500

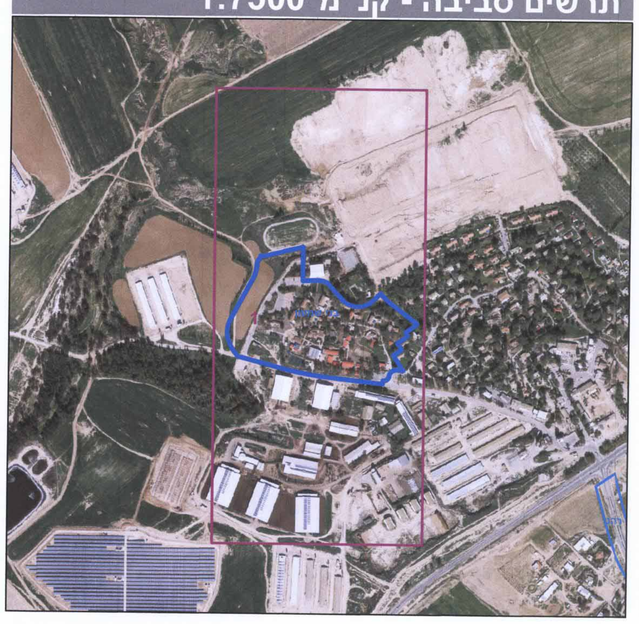

טבלת גושים וחלקות*

מספר גוש	חלק/ כל הגוש	מספרי חלקות בשלמותן	מספרי חלקות בחלקיותן
100231/2	חלק		1
100231/9	חלק		8

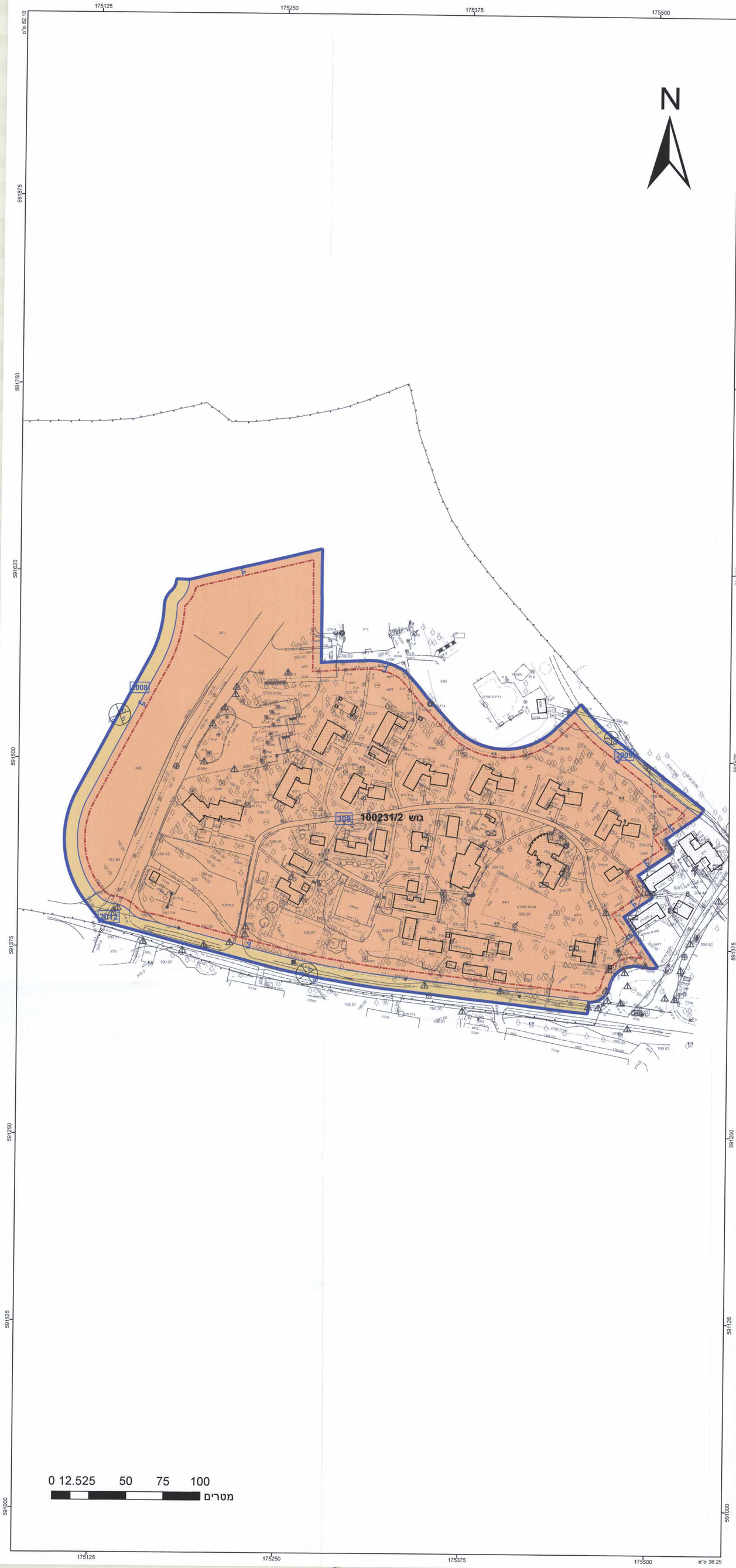

* הרשימה המלאה מפורטת בהוראות התכנית / בהודעה שפורסמה בעיתונות וברשומות

הריני מצהיר בזאת כי המפה הטופוגרפית/המצבית המהווה רקע לתכנית זו, נערכה על ידי ביום 24.02.2016 והיא הוכנה לפי הוראות נוהל מבא"ת ובהתאם להוראות החוק ולתקנות המודדים שבתוקף. דיוק הקו הכחול והקדסטר:
קו כחול (בלבד) ברמה אנליטית

לאוניד צ'רניאק	826	צ'רניאק לאוניד מהנדס ומודד מוסמך מ. רישיון 826	25/9/2016
שם המודד	מספר רשיון	חתימה	תאריך

גרסת מערכת 12.2015