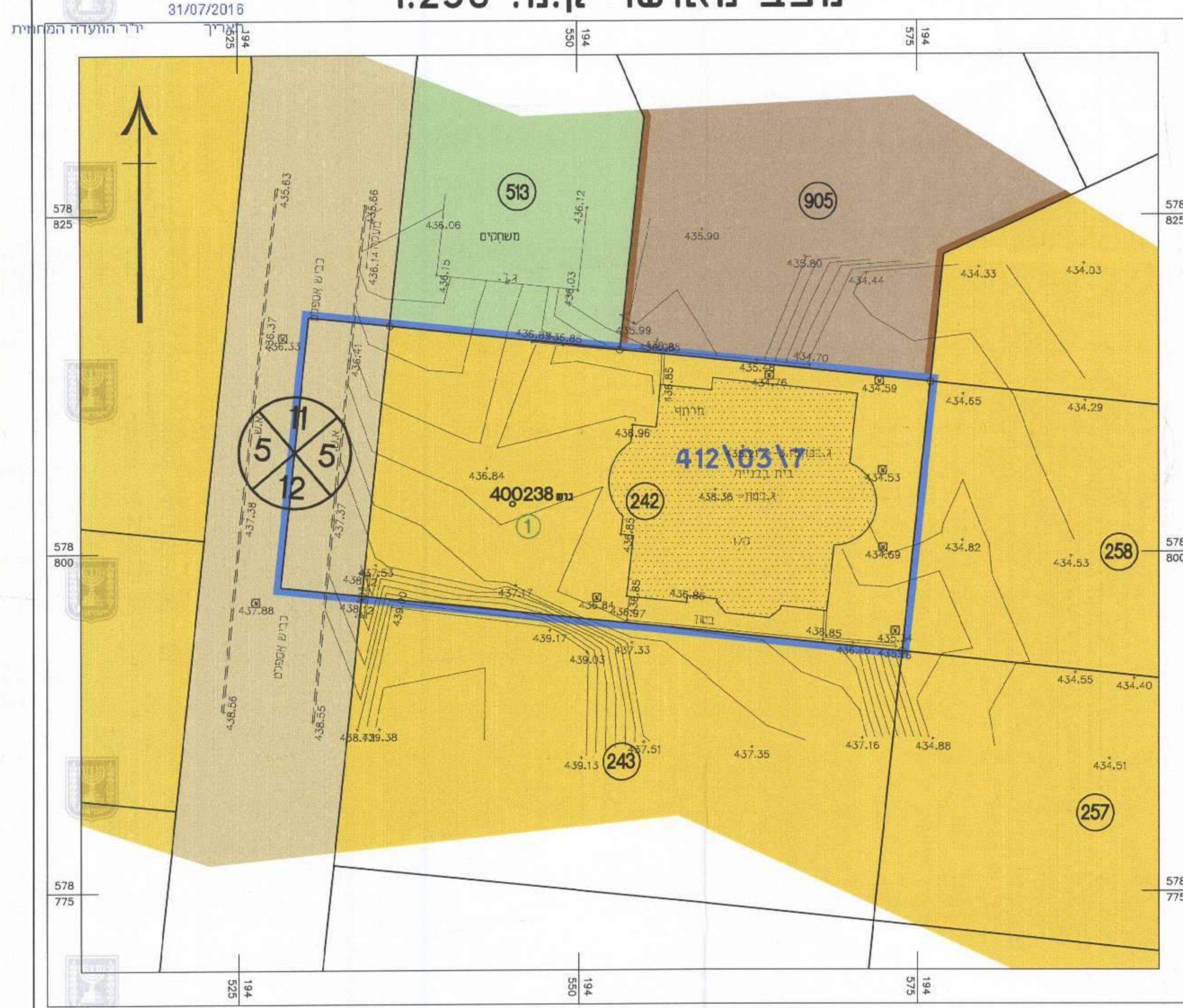


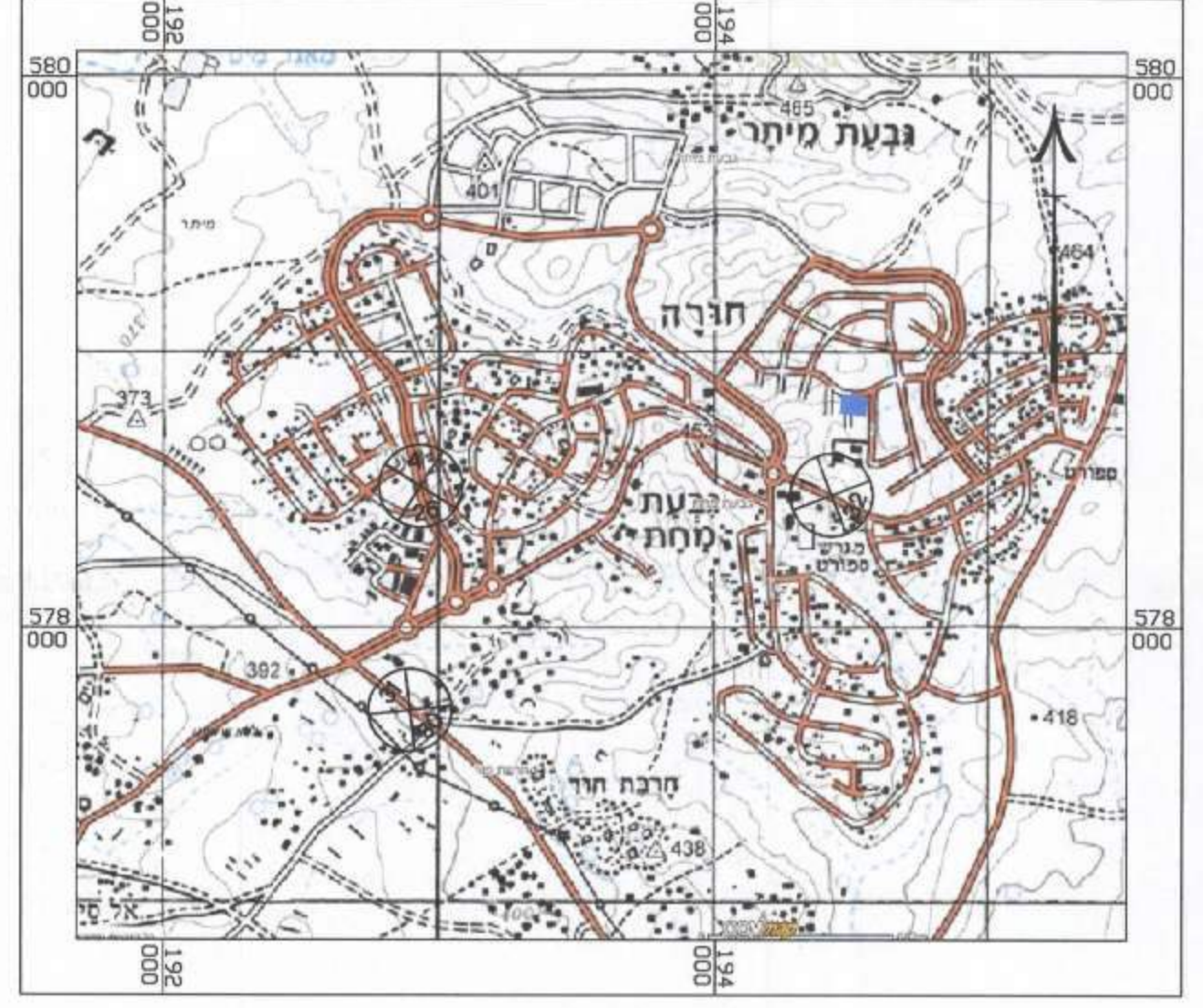
1985 - חוק התכנון והבניה, התשכ"ה - דרום
 משרד הפנים - מחוז הדרום
 הוועדה המחוזית החליטה ביום 17/07/2016
 להפקיד את התוכנית

מצב מאושר ק.מ. 1:250

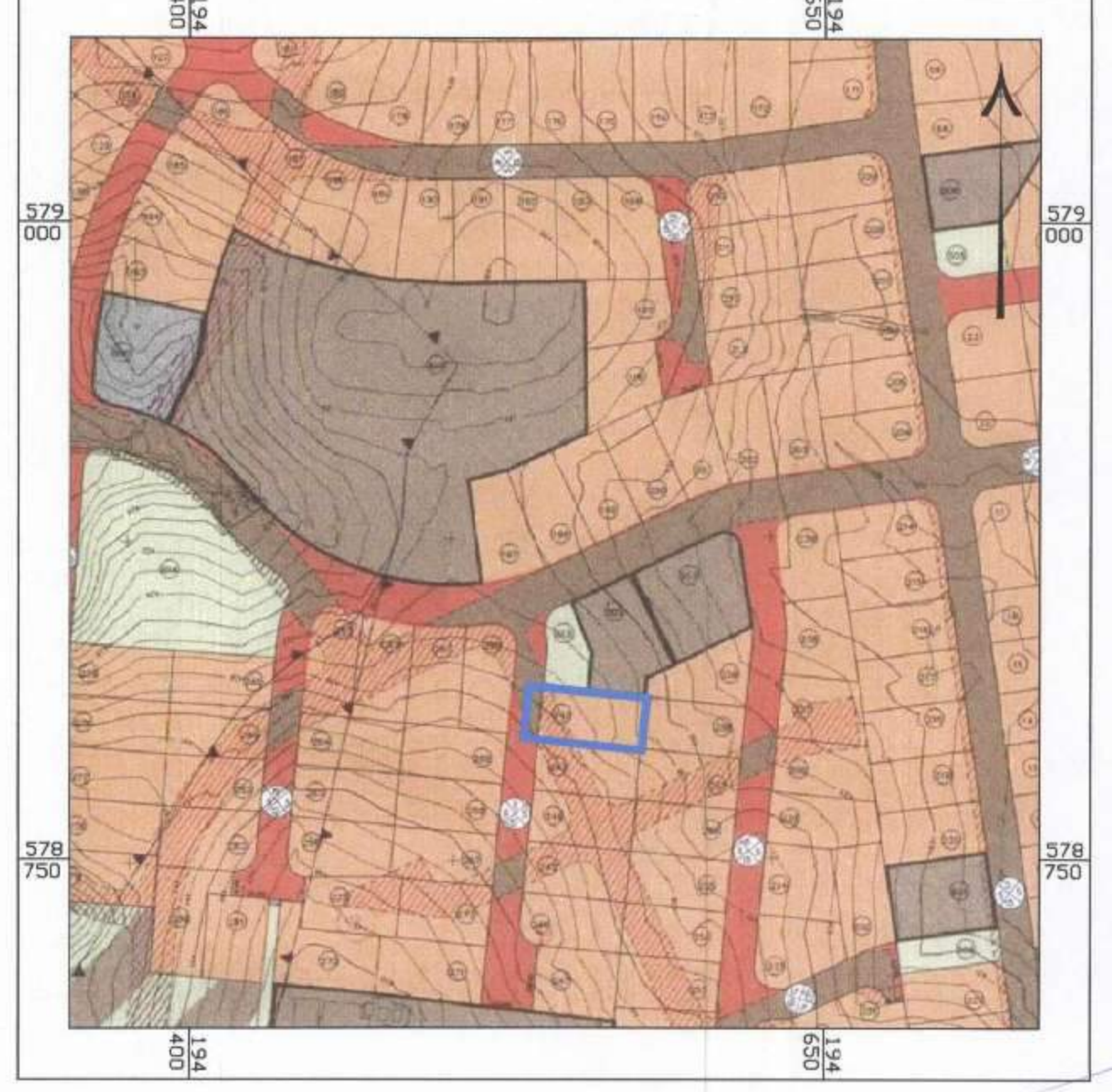


- ### מקרא מצב מאושר
- גבול תכנית
 - אזור מגורים א'
 - שטח לבניני ציבור
 - שטח ציבורי פתוח
 - דרך מאושרת
 - מספר מגרש
 - מבנה קיים
 - מספר חלקה
 - מספר גוש
 - מס' הדרך
 - קו בנין
 - רוחב הדרך
 - יעד קרקע אינו לפי מבא"ת

תרשים התמצאות כללית ק.מ. 1:25,000



תרשים סביבה הקרובה ק.מ. 1:2500



מינהל התכנון - גזרת דרום
 חוק התכנון והבניה, התשכ"ה - 1985
 652-02152
 אישור תכנית ע"י מינהל התכנון והבניה, תשפ"ב
 17/07/2016
 א.מ.א.ג.
 מינהל התכנון והבניה, תשפ"ב

מאושרת

לשכת התכנון המחוזית
 מחוז דרום
 30-11-2016
נתקבל

אישור תכנית
 פורסמה בלוחות פרסום
 2.4.16
 מינהל התכנון והבניה, תשפ"ב

חוק התכנון והבניה, התשכ"ה - 1985
 תכנית מפורטת

מס' 652-0215152

**מגרש 242 שכי 9
 חורה**

מצב מאושר גליון 1 מתוך 1

שם הנספח	קו"מ
מצב מאושר ותרשימי סביבה	1:250
תאריך	23.02.15

שמות ודתימות:

עורך התוכנית	האג	מס' יוסף אבו ניבי - אדריכל ותכנון ערים	חתימה
		רשיון מס' 104941	
		אל מנהל	