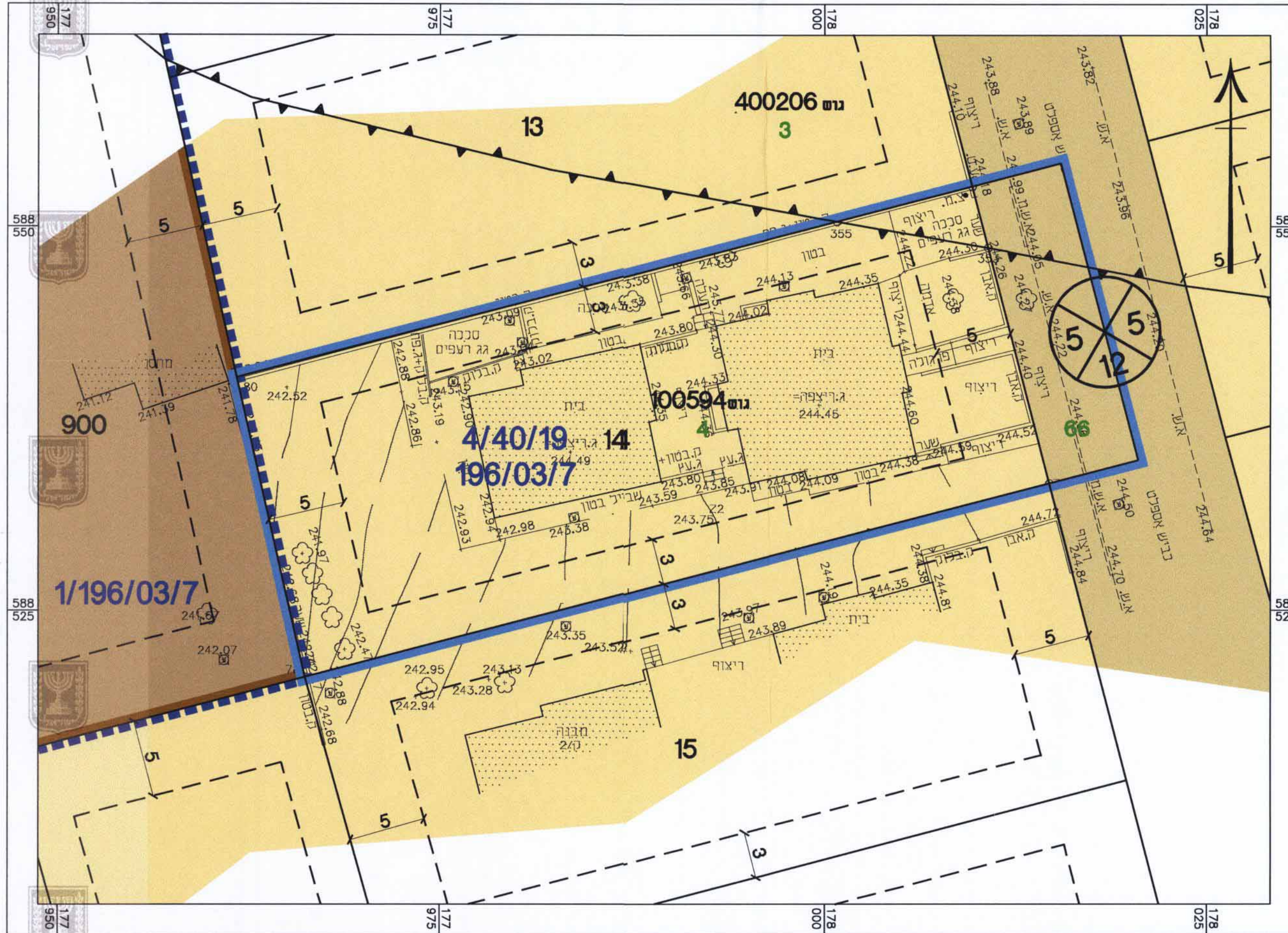


מצב מאושר ק.מ. 1:250



- מקרא**
- גבול תכנית
 - גבול תכנית מאושרת
 - אזור מגורים (*)
 - אזור לבניני ציבור
 - דרך מאושרת
 - קו בנין
 - מספר מגרש
 - מבנה קיים
 - מספר גוש
 - מספר חלקה
 - מס' הדרך
 - קו בנין
 - רוחב הדרך
- (*) - יעד קרקע אינו לפי מבא"ת

חוק התכנון והבנייה, התשכ"ה - 1965
תכנית מפורטת

מס' 618-0314948

מגרש 14
שכי 29 רהט

מצב מאושר גליון 1 מתוך 1

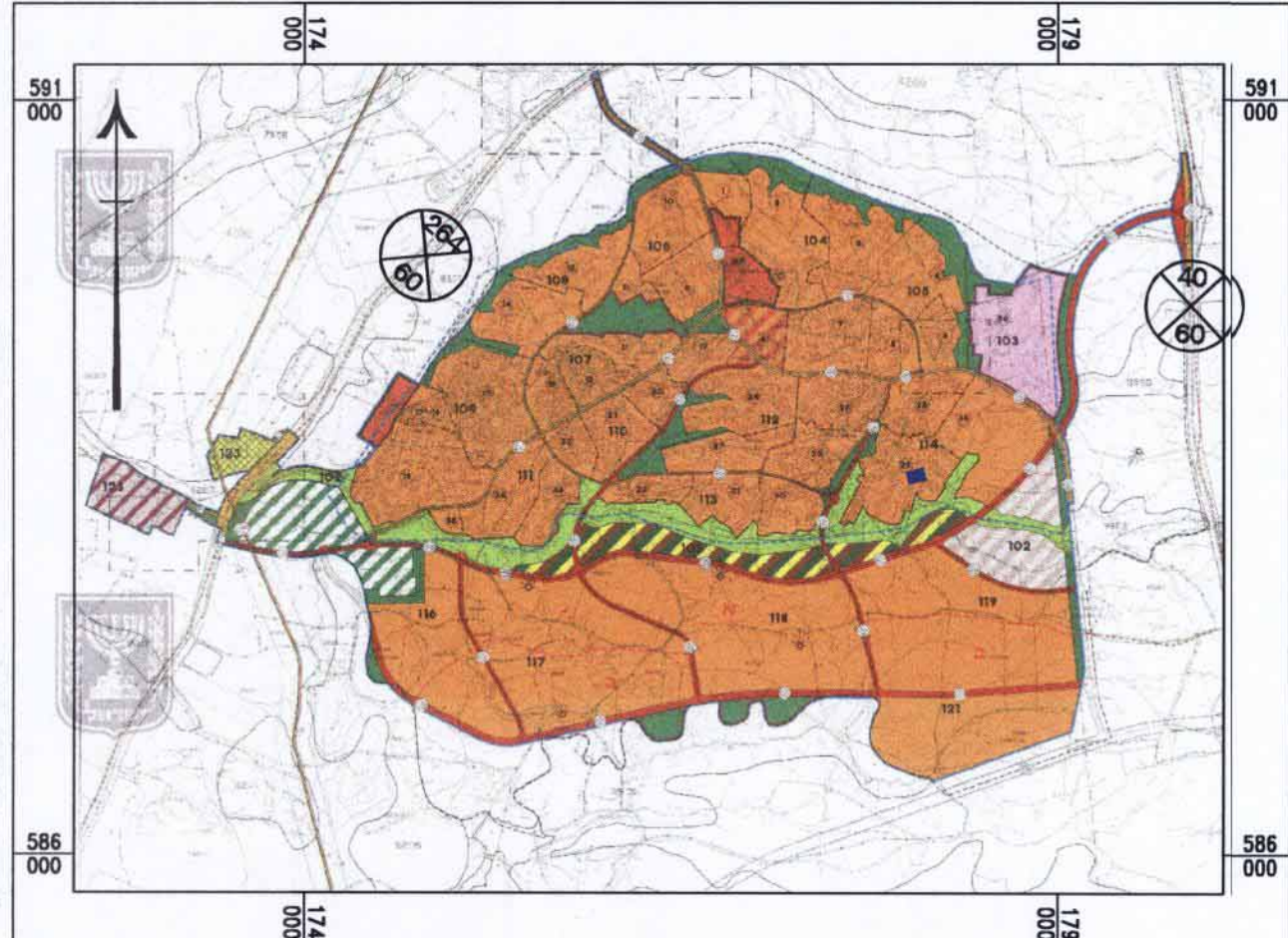
שם הגנפוז	קנ"ם
מצב מאושר ותשימי סביבה	1:250

תאריך	14.04.15
-------	----------

מינהל התכנון - מחוז דרום
חוק התכנון והבנייה, תשכ"ה - 1965
מס' 618-0314948
הועדה המחוזית לתכנון ולבניה החליטה
ביום 21.11.16 לאשר את התכנית
התכנית לא תבצע עד שתאושר
התכנית נקבעה טעם אישור ש
מנהל מינהל התכנון יו"ר הועדה המחוזית

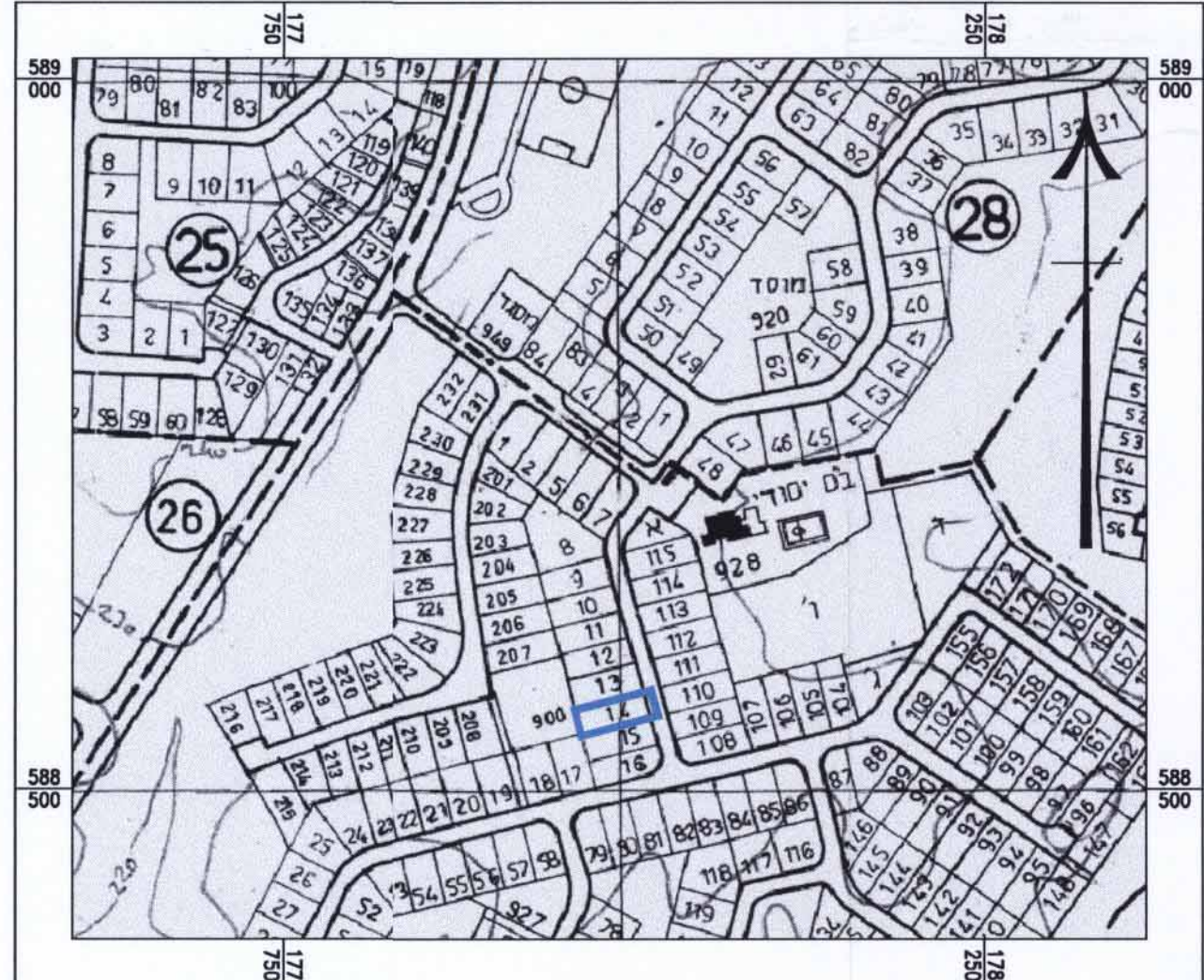
לשכת התכנון המחוזית
מחוז דרום
12-12-2016
נתקבל

תרשים התמצאות כללית לפי תכ" 402\02\17 ק.מ. 1:50,000



- מקרא**
- אזור חקלאי מיוחד
 - אזור חקלאי
 - אזור מגורים
 - מרכז עסקים ראשי (מע"ר)
 - מרכז אזרחי
 - שטח לבניני ציבור
 - אזור משולב למוסדות ציבור
 - תיירות ופארק
 - שטח ספורט
 - שטח ציבורי פתוח (שצ"פ)
 - מצפה נוף
 - שטח פארק נחל גרר
 - שטח יער לפי תמ"א 22
 - יער מוצע (לפי מתאר בני שימעות)
 - אזור מלאכה ותעשייה זעירה
 - שטח למתקן הנדסי
 - שטח בית קברות
 - דרך קיימת
 - דרך מוצעת

תרשים הסביבה הקרובה ק.מ. 1:5000



שמות וזיהומות:

עורך התוכנית	מס' יוסף אבו ג'ובר - אדריכל ותכנון ערים
רשיון מס' 104941	יוסף אבו-ג'ובר אדריכל
אל מתנדטון	מס' 204941