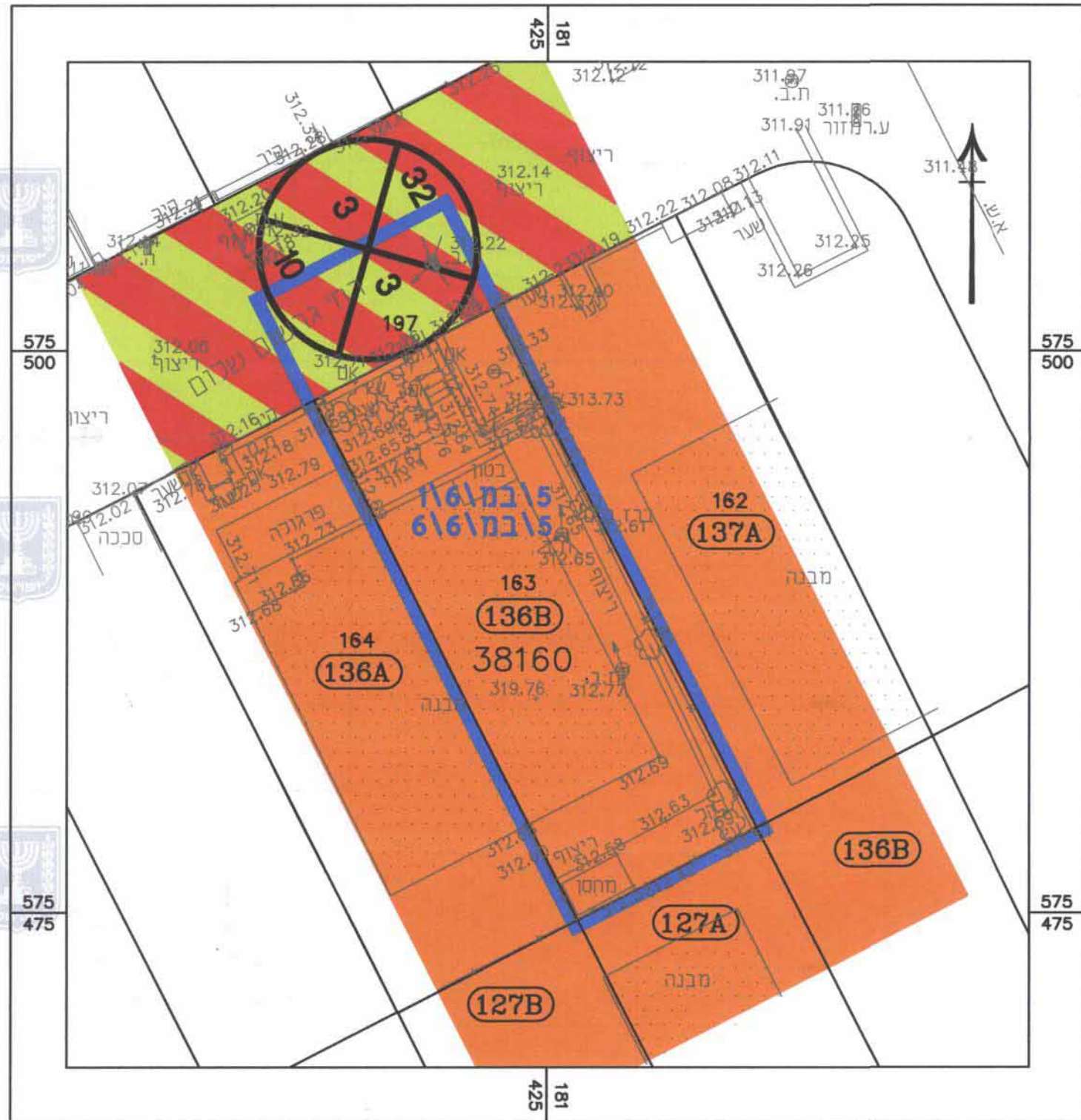


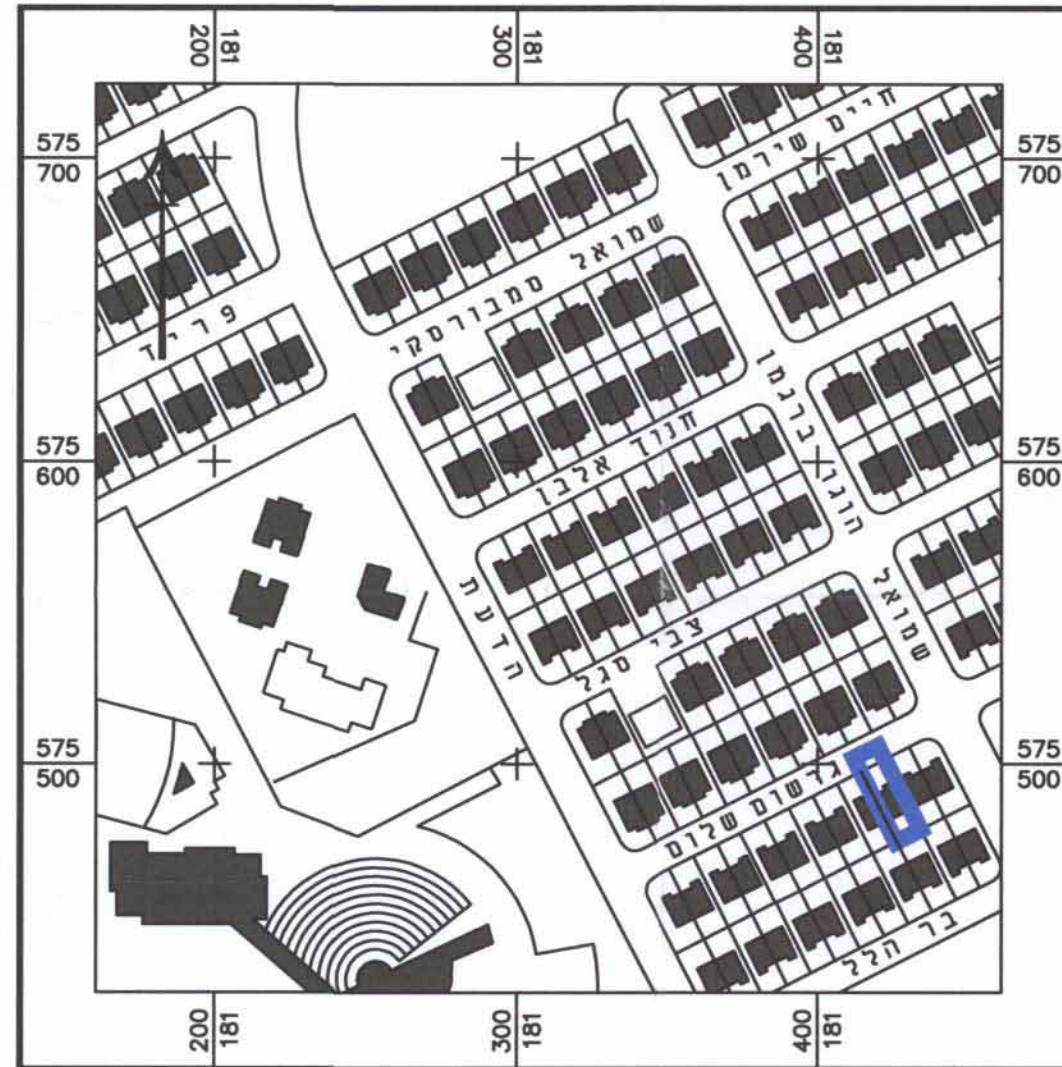
**מצב מאושר קני"מ 1:250**



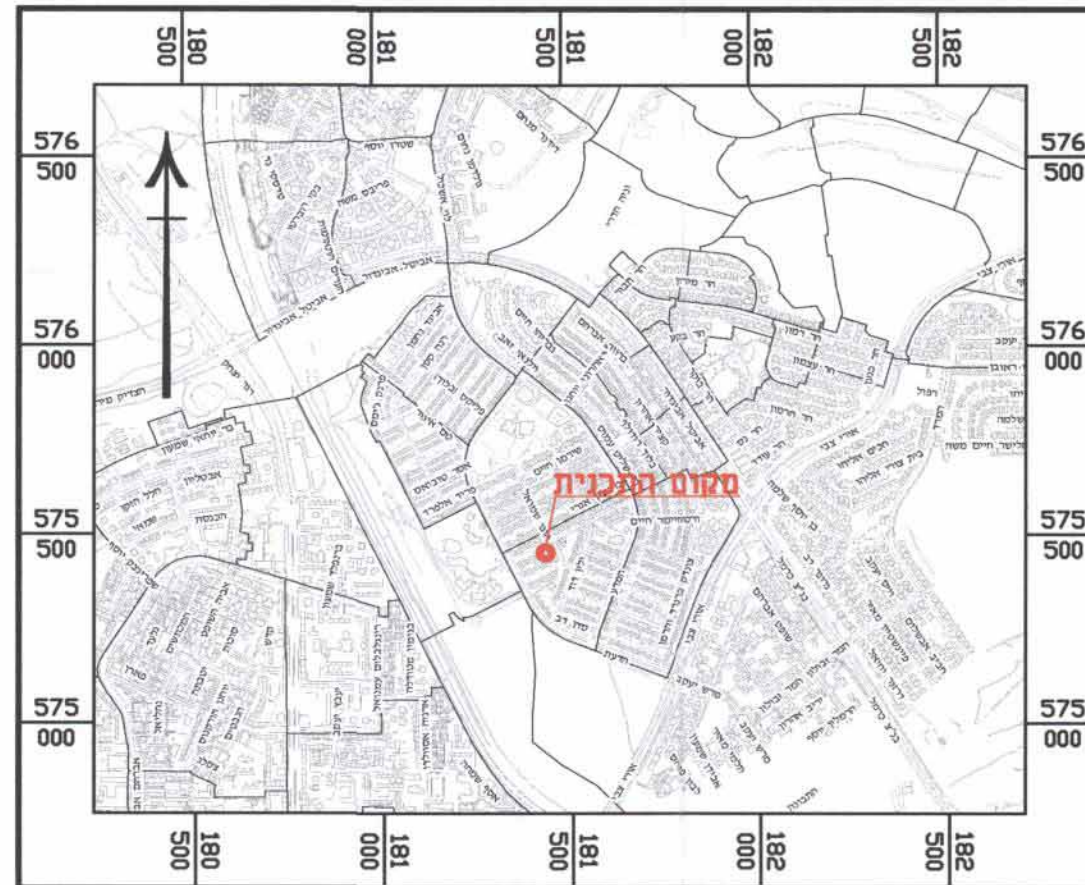
**מקרא מצב מאושר**

-  גבול תכנית
  -  אזור מגורים א' (\*)
  -  דרך משוכבת
  -  מספר מגרש
  -  מבנה קיים
  -  גבול גוש
  -  מספר גוש
  -  גבול חלקה
  -  מספר חלקה
  -  מס' הדרך
  -  קו בנין
  -  רוחב הדרך
- (\*) יעד שינו עפי' תב"ת

**תרשים סביבה הקרובה קני"מ 1:2500**



**תרשים התמצאות כללית קני"מ 1:20000**



חוק התכנון והבנייה, התשכ"ה - 1965  
**תכנית מפורטת**

**מס' 605-0376251**

**מגורים במגרש מס' 136A  
ברח' גרשון שלום 20,  
שכונת רמות, באר שבע**

**תשריט מצב מאושר גליון 1 מתוך 1**

מחוז	דרום
מרחב תכנון מקומי	באר-שבע
רשות מקומית	באר-שבע
ישוב	באר-שבע
תאריך	10.12.2015

שם הנספח	קני"מ
מצב מאושר	1250
תרשים סביבה	12500
תרשים נוסף	125000
תרשים נוסף	-
תמונה נוספת	-

שמות וזחתימות:	
שם: סבטלנה כמלסון	עורך התוכנית
תאריך:	זחתימת סבטלנה אופלית מספר רשיון 7635024

טל אל-על סגן ומיימ ראש העיר עירונית באר-שבע 9.1.17

605-0376251  
09.11.16 20165017