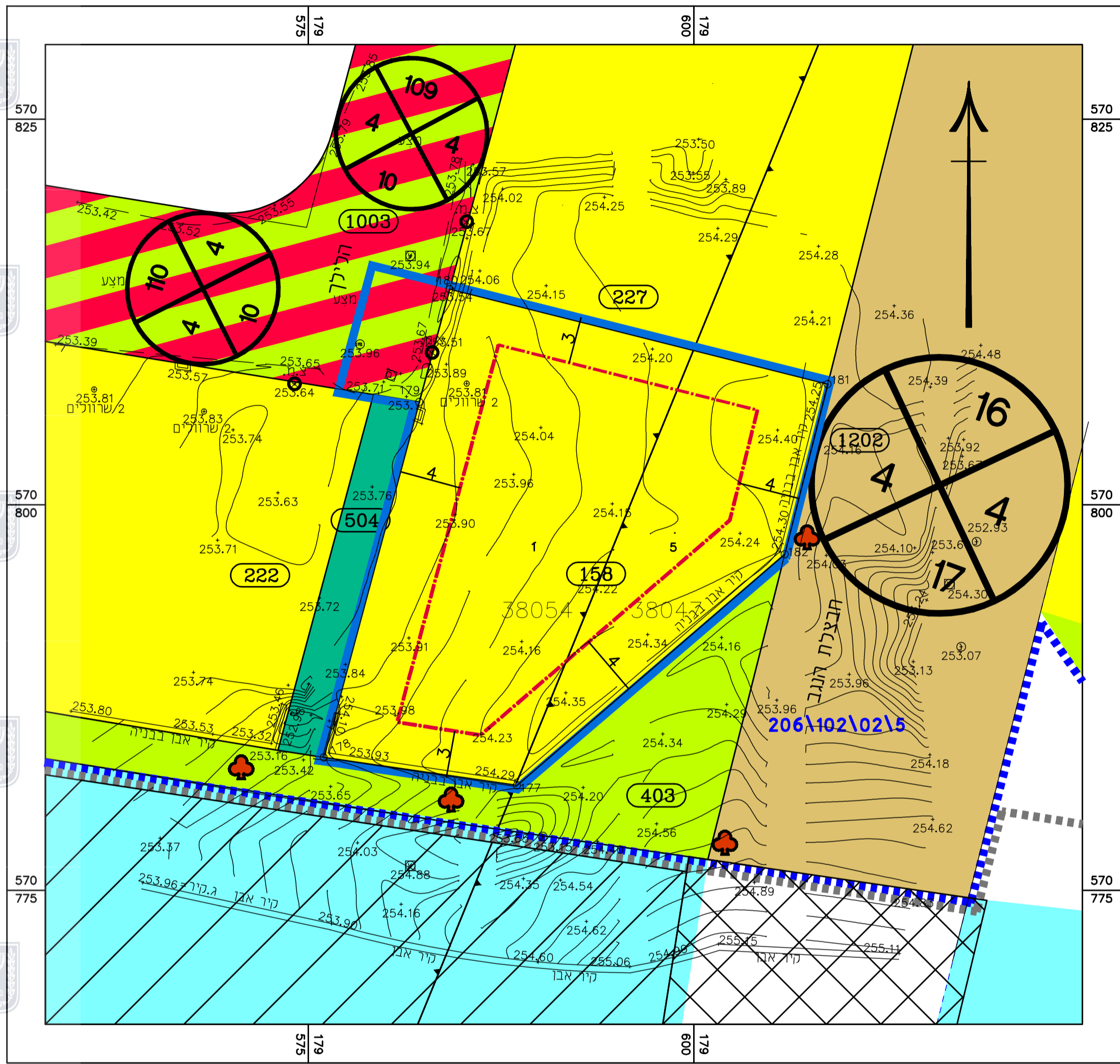


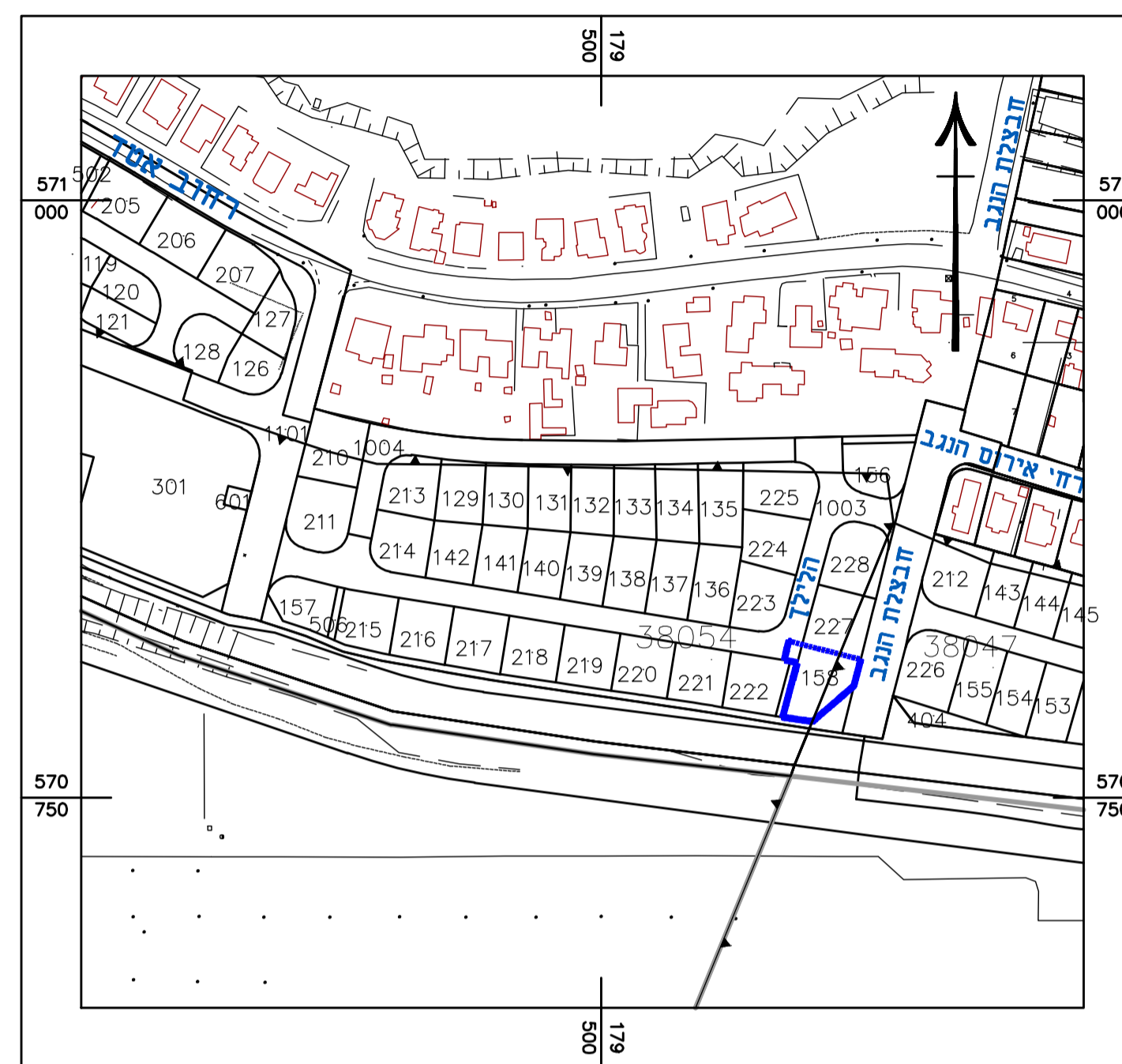
מצב מאושר קני"מ 1:250



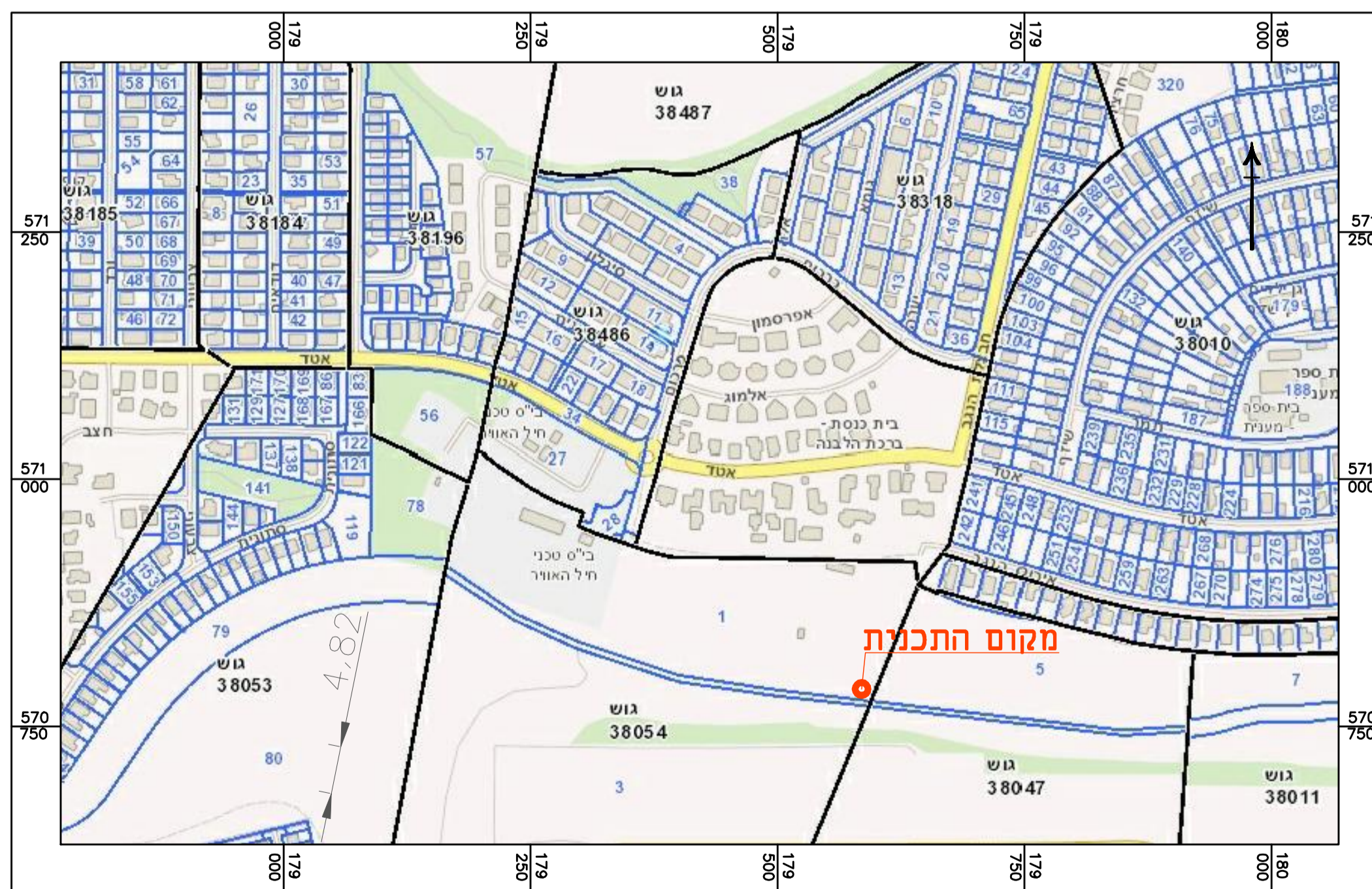
מקרא מצב מאושר

- גבול תכנית
 - גבול תכנית מאושרת
 - גבול השפעה
 - שטח להסדרת תוואי נתיים
 - שביל
 - גשר/מעבר עיני
 - מגורים א' (*)
 - דרך משולבת
 - שטח ציבורי פתוח
 - דרך מאושרת
 - מס חא שפח
 - עץ/ עצים לשימור
 - גבול גוש
 - מספר גוש
 - גבול חלקה
 - מספר חלקה
 - מס' הדרך
 - קו בנין
 - רוחב הדרך
- (*) יעוד שאינו עפ"י תבנית

תרשים סביבה הקרובה קני"מ 1:2500



תרשים התמצאות כללית קני"מ 1:5000



חוק התכנון והבנייה, התשכ"ה - 1965
תכנית מפורטת

מס' 605-0332627

מגורים במגרש מס' 158
רח' הליך 9
שכונת נווה נוי באר-שבע

תשריט מצב מאושר גליון 1 מתוך 1

מחוז	דרום
מרחב תכנון מקומי	באר-שבע
רשות מקומית	באר-שבע
ישוב	באר-שבע
תאריך	01.03.2016

שם תנספח	קני"מ
מצב מאושר	1:250
תרשים סביבה	1:2500
תרשים נוסף	15000
תרשים נוסף	-
תמונה נוספת	-

שמות ודחתימות:

עורך התוכנית	שם: סבטלנה כהנאן	חתימה:
	תאריך:	