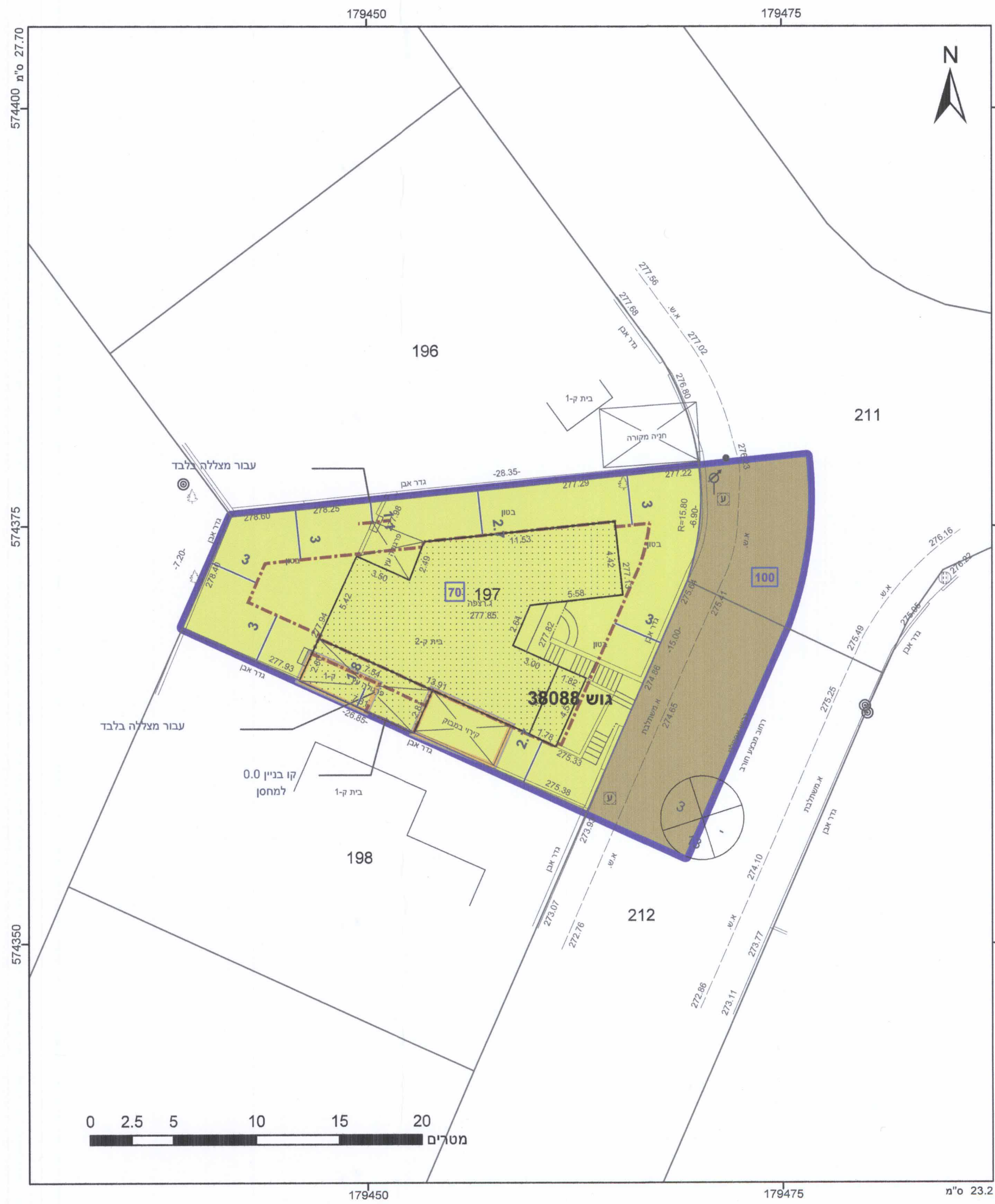
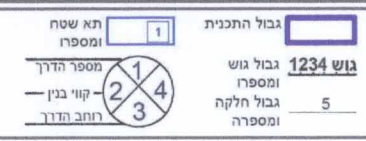


609531_M



מקרא



חוק התכנון והבנייה, התשכ"ה - 1965
תכנית מפורטת

מס' 605-0303610
מגורים במגרש מס' 70
ברחוב מבצע חורב - 9
שכונה ו באר שבע

תשריט מצב מוצע	גיליון 1 מתוך 1
מחוז	דרום
מרחב תכנון מקומי	באר שבע
רשות מקומית	באר שבע
ישוב	באר שבע
תכנית בסמכות	מקומית
איחוד וחלוקה	ללא איחוד וחלוקה
היתרים או הרשאות	תכנית שמכוחה ניתן להוציא היתרים או הרשאות
מונה תדפיס התשריט	5
מועד הפקה	09/10/2016 12:11
שטח התכנית	0.548 דונם
קנה מידה	1:250

שמות*

מגיש תכנית	נטלי קרוש תאגיד
עורך ראשי	פוקרא ראיד תאגיד קווי הגדסה
זיט	נטלי קרוש תאגיד

אישורים

תאגיד מקומית באר-שבע
אישור תכנית מס' 605-0303610
הועדה המקומית החלטתה לאשר את התכנית
ביום 09.10.2016
090240
0175093
המונה על התוכנית

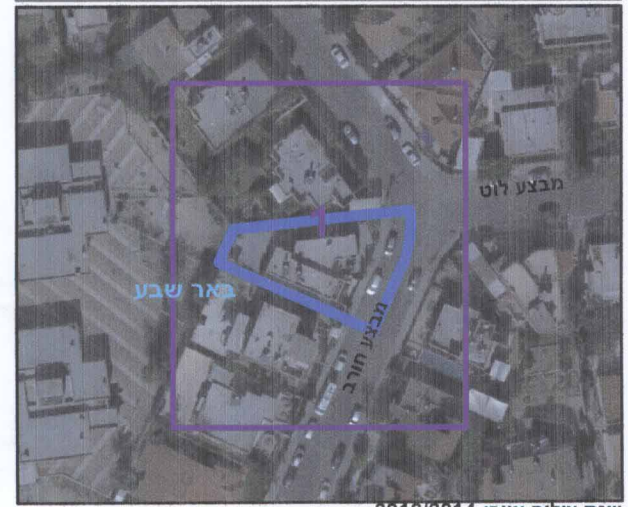
בעלים	תאגיד רמ"י
חוכר	נטלי קרוש תאגיד

טבלת גושים וחלקות*

מספר גוש	חלקו כל הגוש	מספרי חלקות בשלמותן	מספרי חלקות בחלקיותן
38088	הלק 197		211-212

* הרשימה המלאה מפורטת בהוראות התכנית / בהודעה שפורסמה בעיתונות וברישומות

תרשים התמצאות 1:1500



הריני מצהיר בזאת כי המפה הטופוגרפית/המצבית המהווה רקע לתכנית זו, נערכה על ידי ביום 05.07.2012 והיא הוכנה לפי הוראות נוהל מבא"ת ובהתאם להוראות החוק ולתקנות המודדים שבתוקף. דיוק הקו הכחול והקדסטר: מדידה גרפית בכרייה רמי שם המודד

1184 מספר רישון תאריך

חתימה

שנת צילום אוויר: 2012/2014
גרסת מערכת 12.2015