






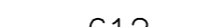




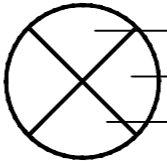


מספר התוכנית: Survey\_4001-3  
 1. רמת זיוג הסו הכחול והמגדל  
 2. מדידת גופות  
 3. מדידת נכסות ברמה טכנית  
 4. מדידת טכנית מלטה ברמת תל  
 1. המדידה המטרית  
 2. ריגוי מאזרחי בוסת כי מדידת המפה המפורפרת/  
 המצבית ופחותה ועל כחוכנית זו. נערכה על ידי:  
 ביום: 17-11-2015  
 וויס הוקנה לפי תרומת נוהל מבטית ובהתאם  
 לתרומת רחוק ולתחנת המודדים שבתוקף.  
 שם המורה: עופר עלט  
 מספר ישיבה: 987  
 תחנת: תמריה

מקרא:

-  גבול תכנית לתצוגה
-  164/02/12 מספר תכנית מאושרת
-  גבול גוש
-  מספר גוש
-  גבול חלקה
-  מס' חלקה
-  קו מגרש
-  מס' מגרש
-  אזור מגורים א'
-  סימטת הולכי רגל
-  דרך משולבת
-  דרך מוצעת עפ"י תוכנית מס' 164/02/12
-  מספר הדרך קו בניין רוחב הדרך

# מצב מאושר

## נספח לתכנית מס' 608-0389692

### מגרש 612 - באר אורה

גליון 2 מתוך 3

תחולה	מנחה
תיאור תאריך עריכת הנספח	27.05.16
קנ"מ	1:250
תרשימים נוספים	קנ"מ
שם תרשים	
שם תרשים	
שם תרשים	

שמות וזחתימות:

עורך הנספח	שם:	אדרי ולרי קורזיוב	חתימה:
		תאריך:	א.מ.הנדסה
מגישי התכנית	שם:	טאוב רן	חתימה:
		תאריך:	
	שם:	טאוב-שפיגל שני רענה	חתימה:
	תאריך:		