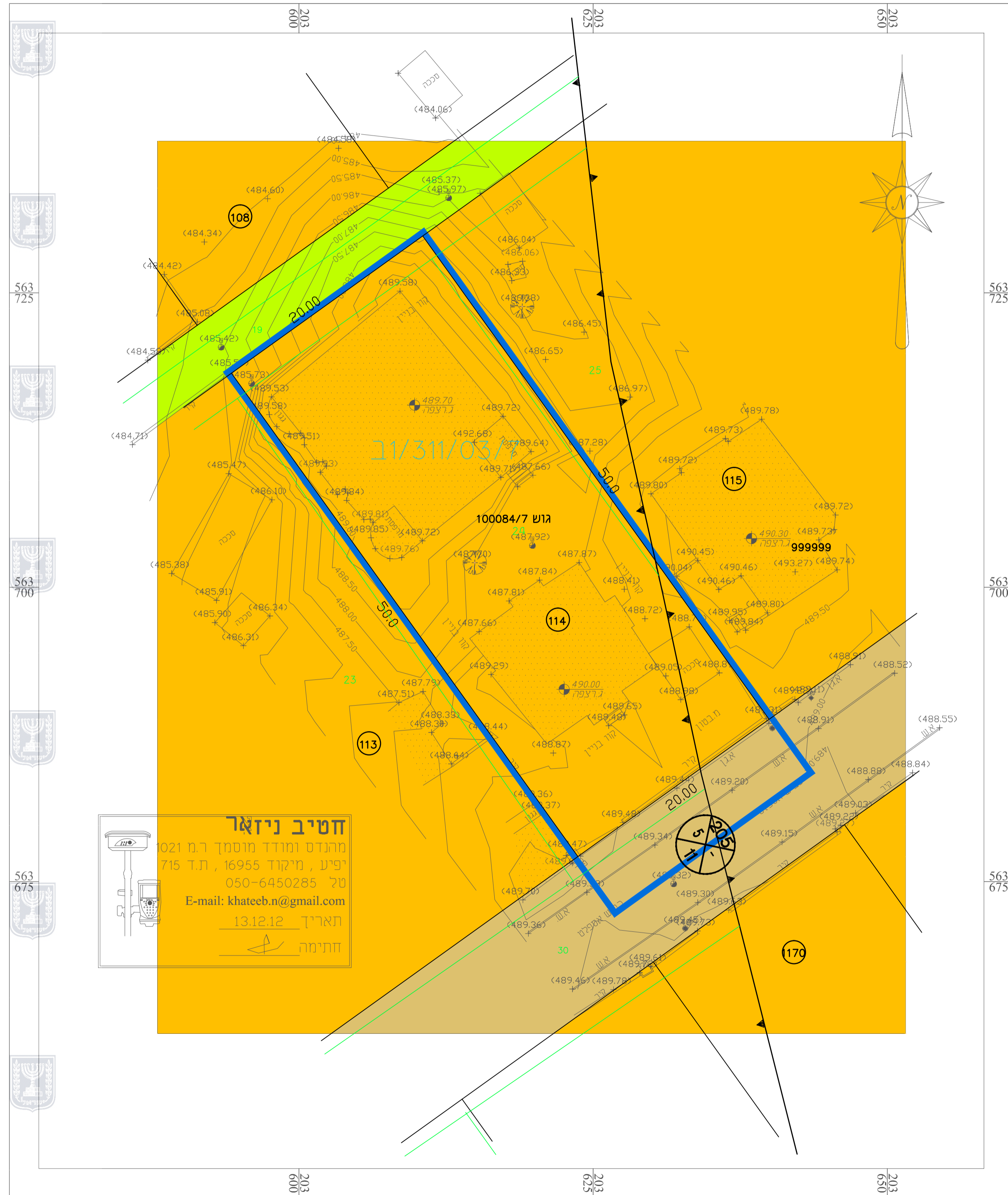


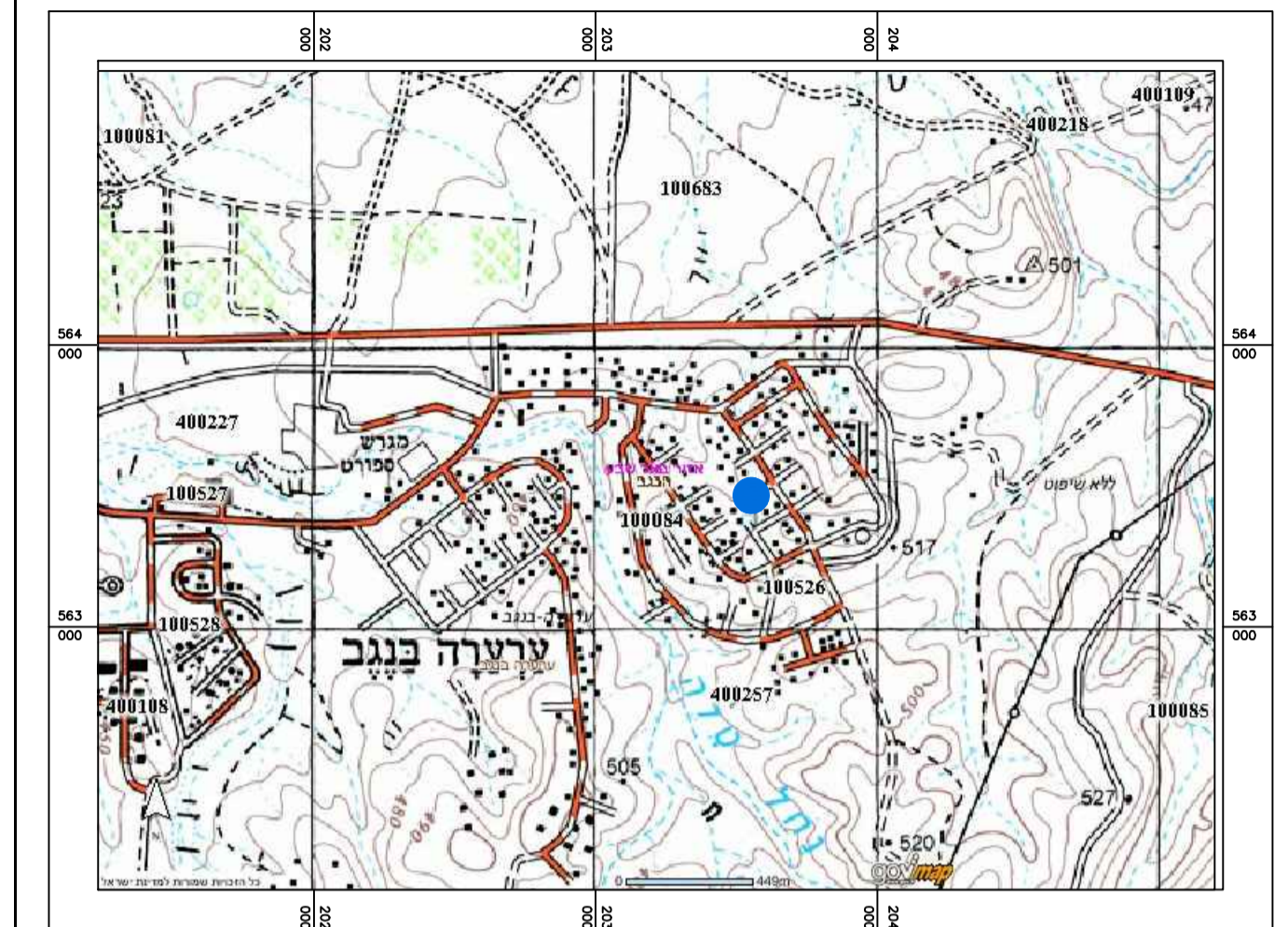
מצב מאושר ק"מ 1:250



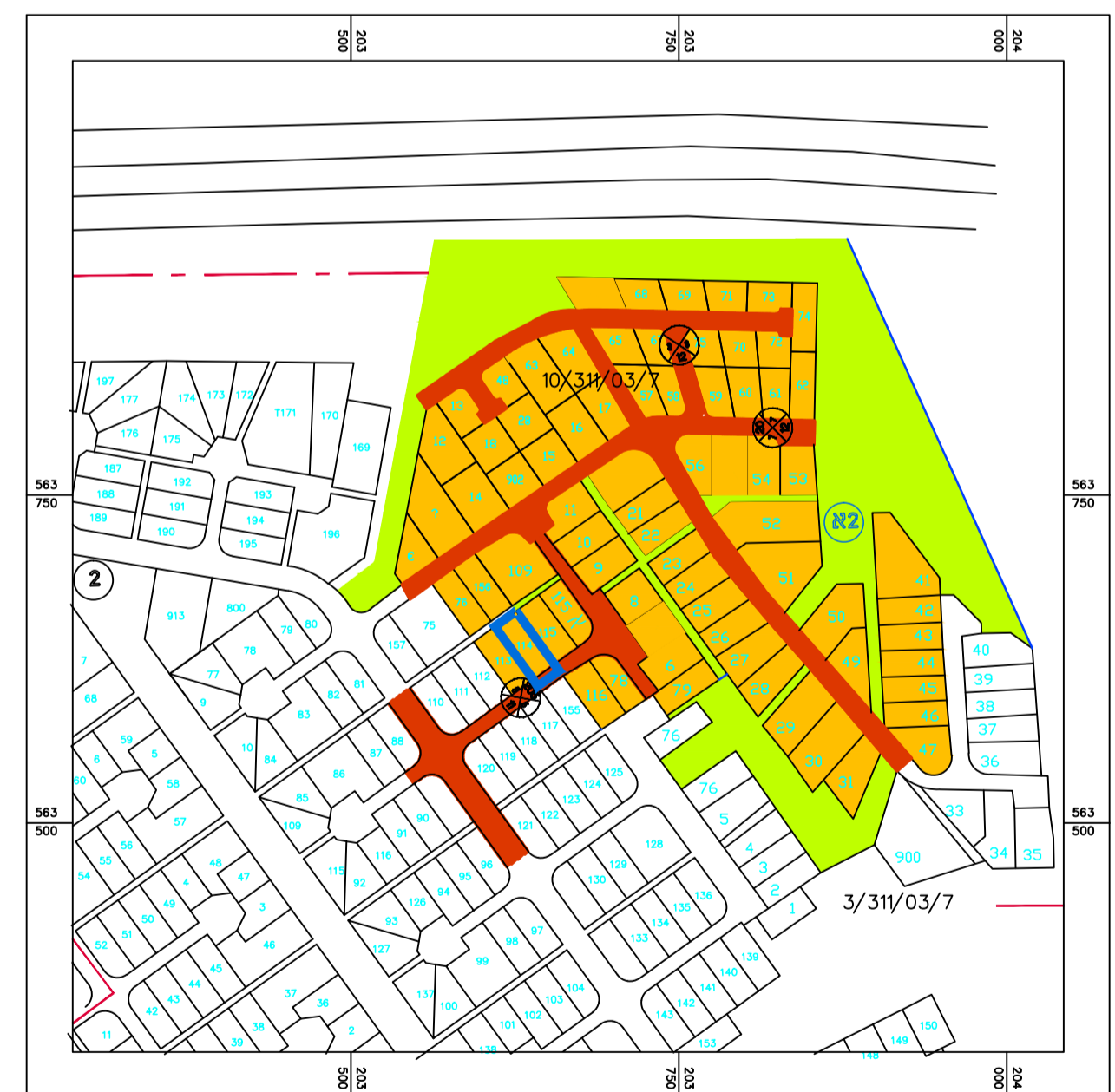
- מקרא מצב מאושר**
- גבול התכנית
  - דרך קיימת/מאושרת
  - אזור מגורים א
  - שטח ציבורי פתוח
  - מבנה קיים
  - מס' מגרש 114
  - גבול ומספר חלקה 24
  - מספר גוש 100084/7
  - קו בניין
  - רוחב הדרך
  - מספר מפורשת חלה בשטח 1/31/03/7
  - יעוד לא לפי מבא"ת



**חטיב נידאך**  
 מהנדס ומודד מוסמך רמ 021  
 יפיע, מיקוד 16955, ת.ד. 715  
 טל 050-6450285  
 E-mail: khateeb.n@gmail.com  
 תאריך 13.12.12  
 חתימה



תרשים איזור ערעה בנגב עפ"י מיפוי ישראל ק.מ. 1:25.000



תרשים סביבה עפ"י תב"ע 3/31/03/7 קנ"מ 1:5000

- מקרא**
- דרך מתוכננת
  - מגורים א
  - שטח ציבורי פתוח

**מצב מאושר**

מס' 652-0487389

**מגרש 114 שכי 2  
 ערעה בנגב**

נספח לתכנית		גליון 1	מתוך 1
תחולה	רקע		
תיאור	מצב מאושר		
תאריך עריכת הנספח	12-12-2016		
רשימת התרשימים	קנ"מ		
	מצב מאושר	1: 250	
	תרשים סביבה	1: 25000	
	תרשים נוסף	1: 5000	
		-	

**שמות וחתומות:**

עורך הנספח	מס':	פוקרא ראיד	חתימת:
	תאגיד:	משרד קווי הנדסה	