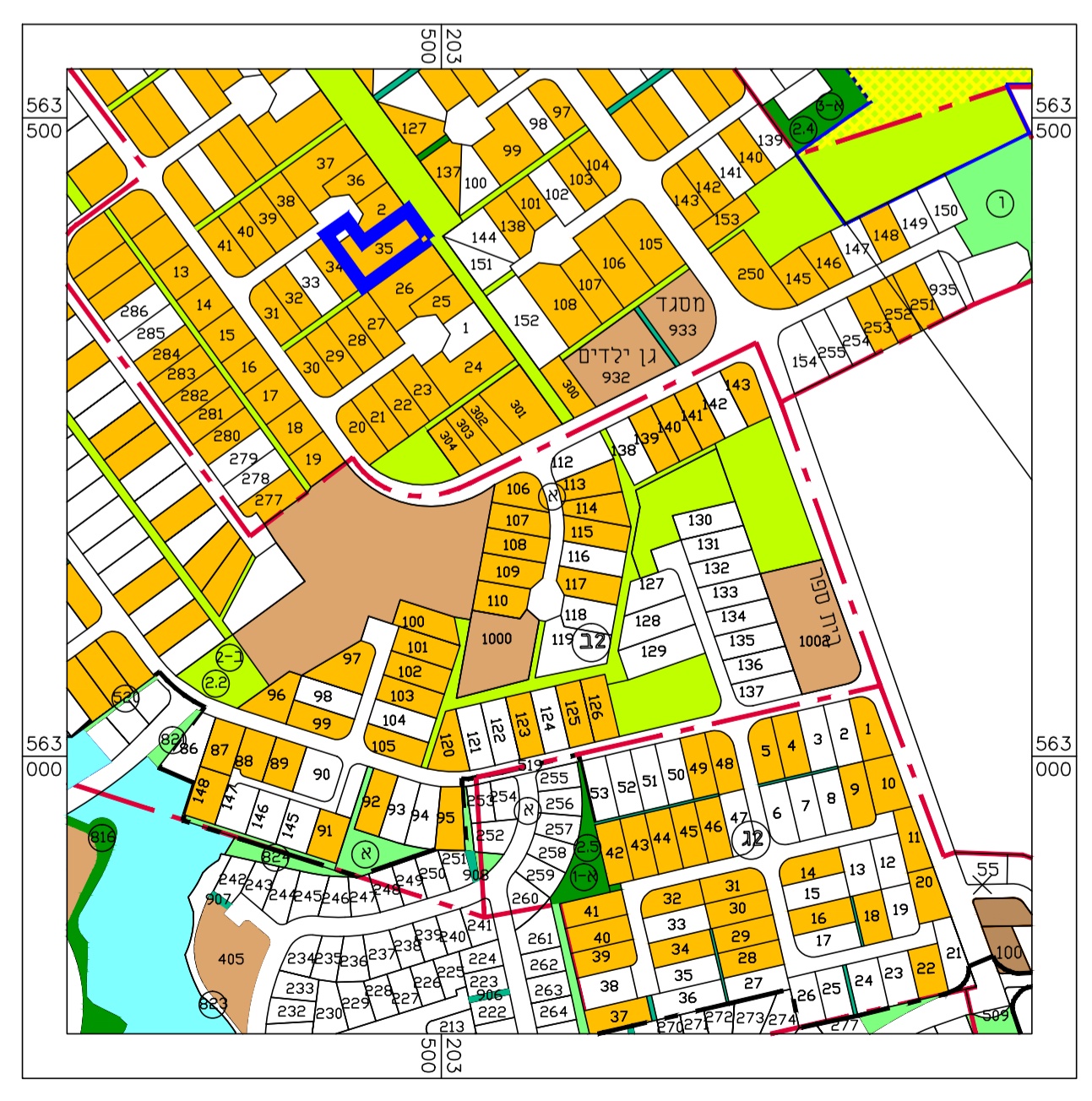
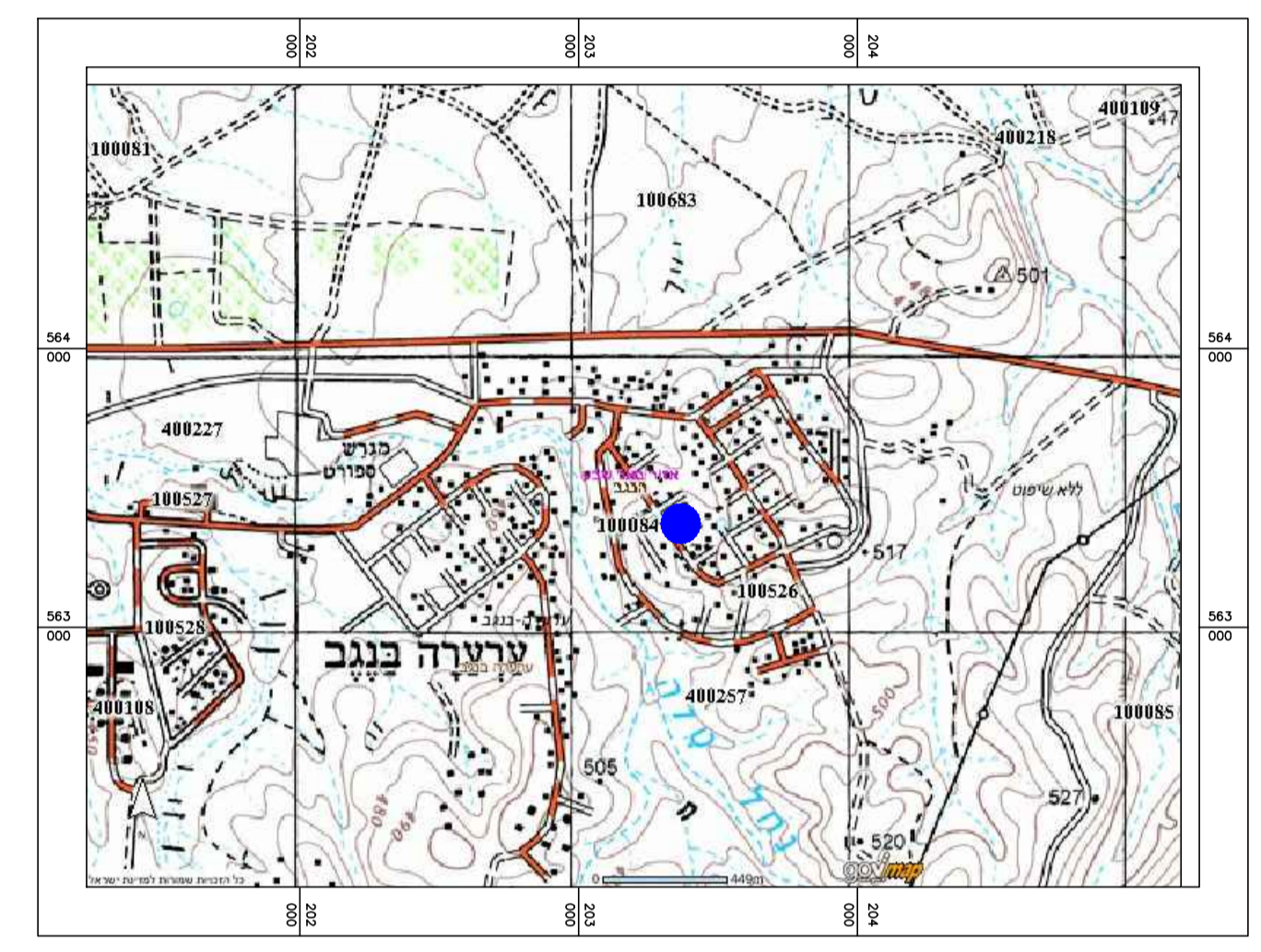


ו.א.ג. הנדסה אדריכלות ושירותי מדידות
 ת.ד. 519 ערערה בנגב
 סמ': 2609759 - פקס': 054-9956397
 דוא"ר אלקטרוני: WA.LABUGAMA@GMAIL.COM
 נייד: 052-4924000
 נייד: 052-4924000
 מספר מודד מוסמך 1021



מקרא

- (א) דרך מתוכננת
- (א) מגורים א
- (א) שטח ציבורי פתוח

חוק התכנון והבניה, התשכ"ה - 1965 תכנית מפורטת

מס' 652-0196048


מגרש 35 שכונה 2 ערערה בנגב תכנית מפורטת

מצב מאושר גליון מתוך

שם תמסוף	קני"מ
מצב מאושר	1:250
תרשים סביבה	1:100000
תרשים נושא	1:25000
תרשים נושא	1:5000
תמונה נוספת	-

תאריך 20-8-2015

חותמות מוסד התכנון :



שמות וחתומות:

חתימה:	שם:	יו"ר ומנהל התכנית
	אבו עראר נמיל אבו עראר סארה אבו עראר תופיק אבו עראר פויה	
	מגרש 35 ש"כ 2 ערערה בנגב	

חתימה:	שם:	בעלי בניין עניין במקום
	מ. ס. י. תאג'יד:	
חתימה:	שם:	חוקרים
	אבו עראר נמיל אבו עראר סארה אבו עראר תופיק אבו עראר פויה	
	מגרש 35 ש"כ 2 ערערה בנגב	

חתימה:	שם:	עורך התכנית
	פוראד ראיד	
	מס' רשיון 89036	

חתימה:	שם:	מודד
	חטיב ניאר	
	מס' רשיון 1021	