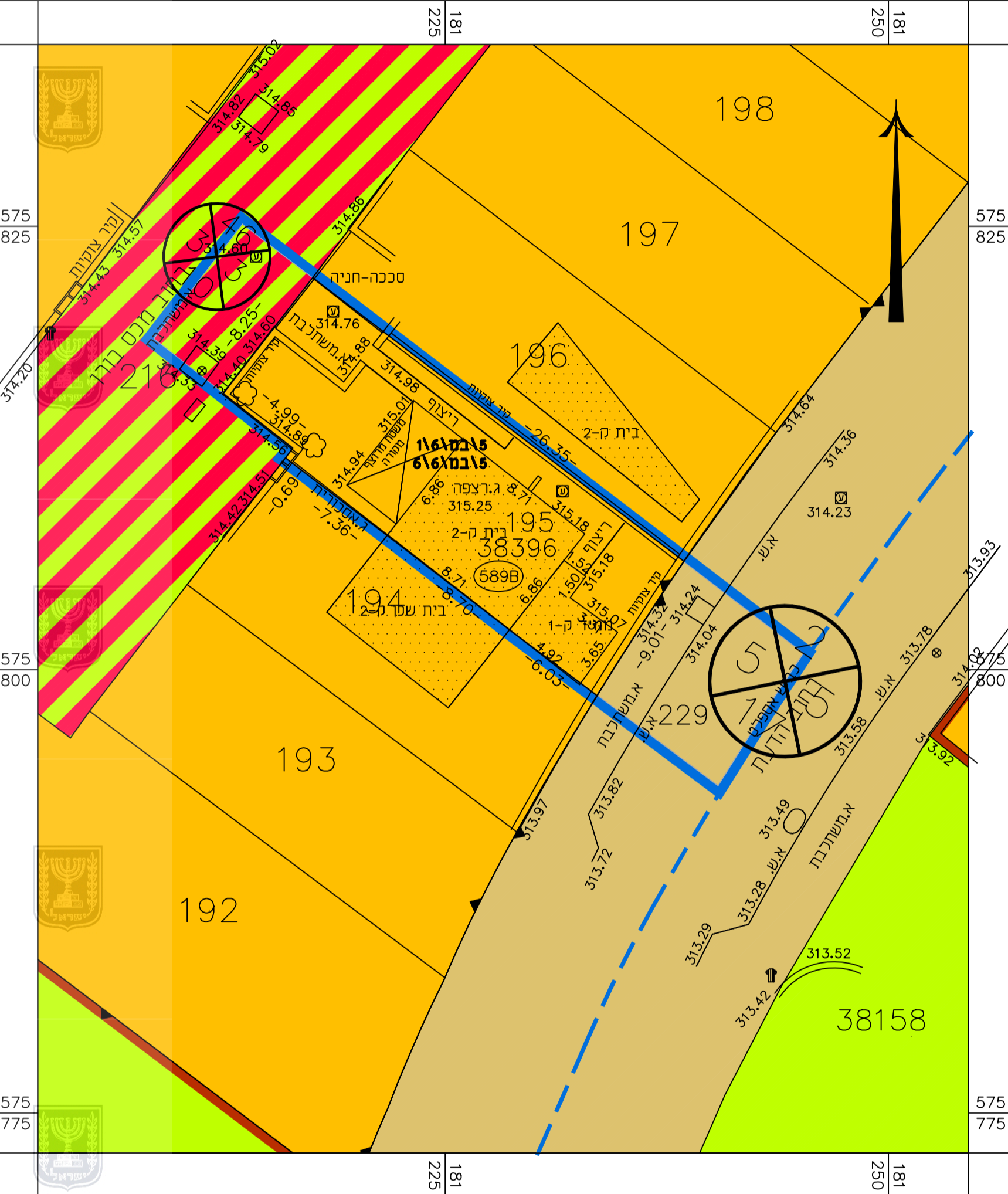


מצב מאושר קנ"מ 1:250

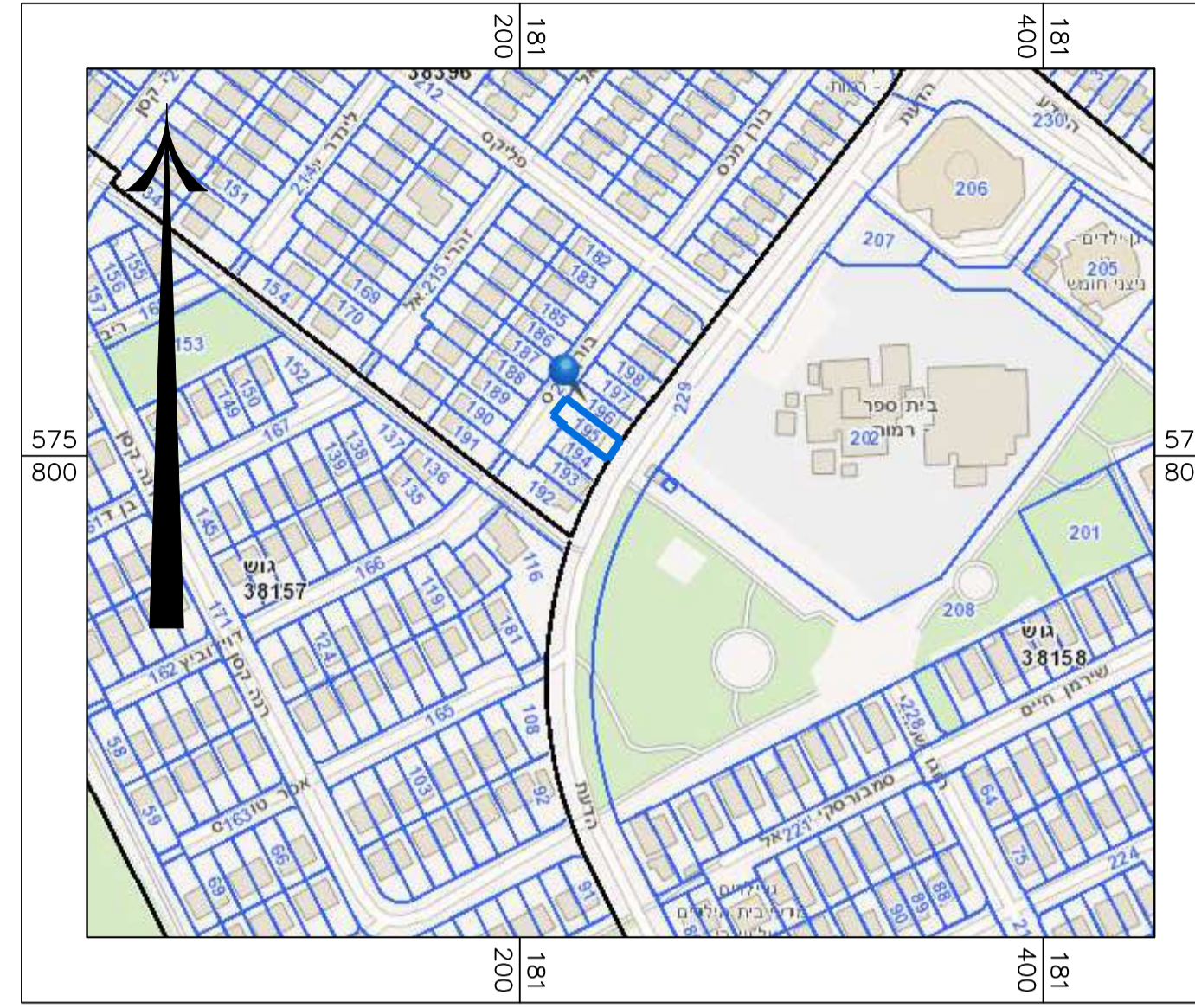


מקרא מצב מאושר

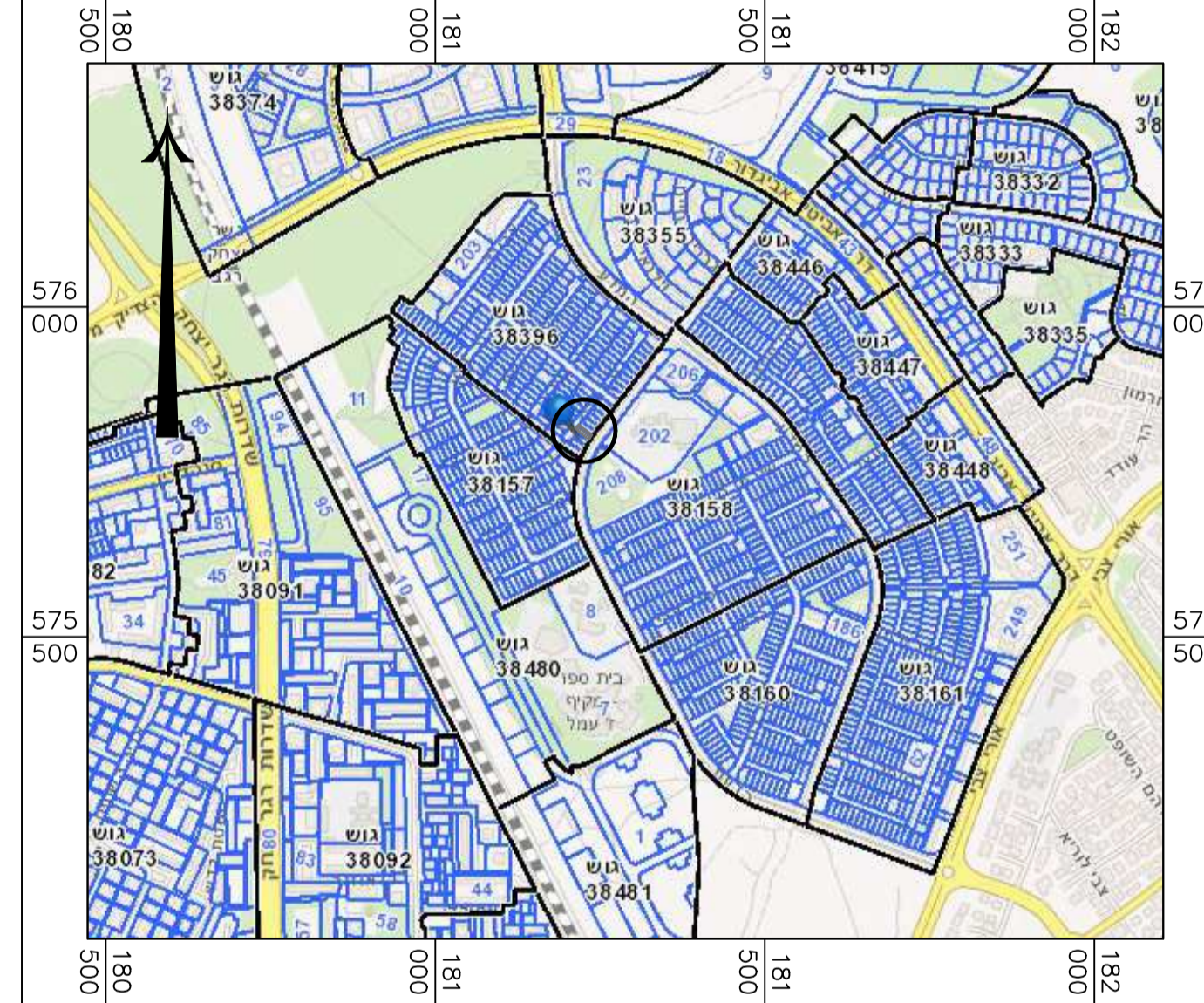
- גבול התכנית
- * אזור מגורים א
- דרך משולבת
- דרך מאושרת
- שטח ציבורי פתוח
- * שביל להולכי רגל
- * שטח לבניני ציבור
- מבנה קיים
- גבול תוכנית מאושרת מס' 5/במ/6
- גבול ומספר מגרש 375
- גבול מספר וחלקה 62
- מספר גוש 38157
- גבול גוש
- מספר הדרך
- קו בניין
- רוחב הדרך

* ייעוד קרקע שלא לפי מבא"ת
מס' תוכניות מאושרות:
 515 במ"א, 516 במ"א

תרשים סביבה קרובה ק.מ. 1:2500



תרשים התמצאות כללית ק.מ. 1:10,000



חוק התכנון והבנייה, התשכ"ה - 1965
תכנית מפורטת

מס' 605-0463646

**מגורים במגרש 589B
 ברחוב מכס בורן 8
 שכי רמות, באר שבע**

תשריט מצב מאושר גליון 1 מתוך 1

מחוז	דרום
מרחב תכנון מקומי	באר שבע
רשות מקומית	באר שבע
ישוב	באר שבע
תאריך	19/08/16

שם הנספח	קנ"מ
מצב מאושר	1:250
תרשים התמצאות כללי	1:10000
תרשים סביבה קרובה	1:2500
תרשים על רקע תמא	-
תמונה נוספת לפי תבע	-

שמות ודתימות:

שם:	רחל ברבי	חתימה:
עורך התוכנית	תאגיד:	