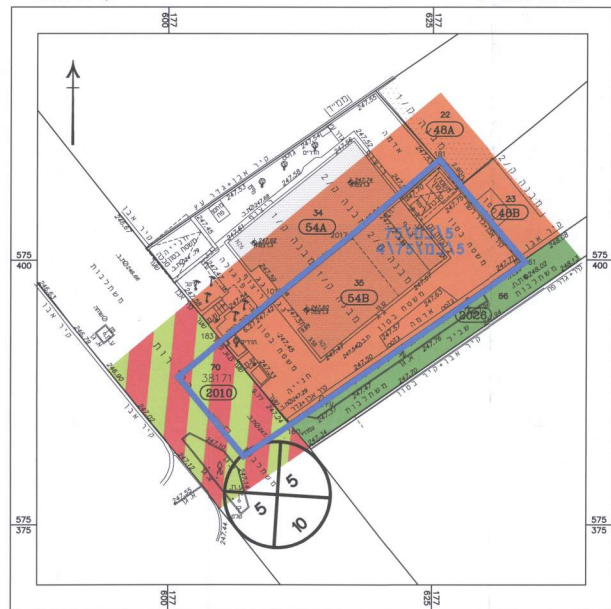


ועדה מקומית באר-שבע
 02-471075
 02 1113-20135063
 סג' א-א-א-א
 סג' א-א-א-א
 עמיתת באר-שבע

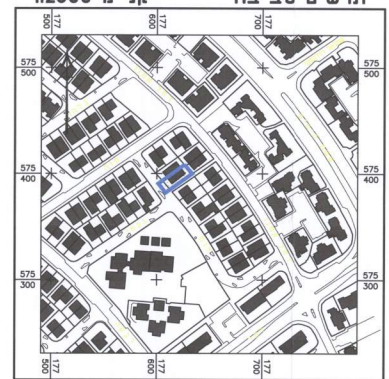
6051295-k

מצב מאושר קני"מ 1:250

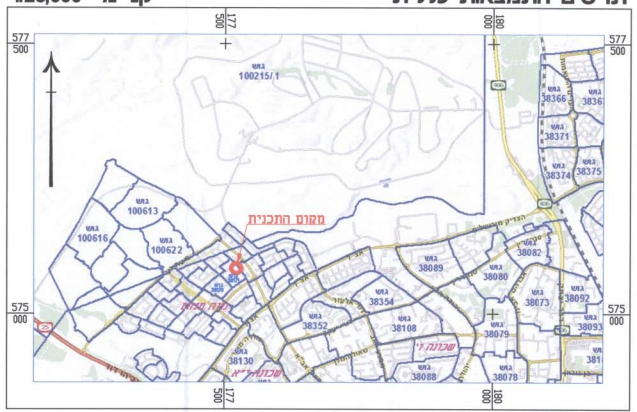


- מקרא מצב מאושר**
- גבול תכנית
 - אזור מגורים א' (+)
 - דרך משלבת
 - שביע המליך רגל
 - מספר מוגש 54B
 - מבנה קיים
 - מספר גוש 38171
 - גבול חלקה מספר חלקה 35
 - שם חדרר
 - ס' בנז
 - רוחב חדרר
 - (א) עור שיטת ע"פ מבוא

תרשים סביבה קני"מ 1:2500



תרשים התמצאות כללית קני"מ 1:25,000



חוק התכנון והבנייה, התשכ"ה - 1965
תכנית מפורטת

מס' 605-0481085

מגורים ברח' רות 24, שכונה נווה מנחם, באר שבע

תרשים מצב מאושר גליון 1 מתוך 1	
מחזור	דרום
מרחב תכנון מקומי	באר-שבע
רשות מקומית	באר-שבע
ישוב	באר-שבע
תאריך	23.05.2017
שם התנסוף	קני"מ
מצב מאושר	1250
תרשים סביבה	12500
תרשים התמצאות כללית	125.000
תרשים נוסף	-
תמונה נוספת	-
שמות וחתומות:	
עורך התוכנית	שג' סבאלנה כמלסן
חודמות:	

ועדה מקומית באר-שבע
 א"ר חתום שם המנהל
 06-01-2017
 כרמל

