

186475

186500

573475

573475

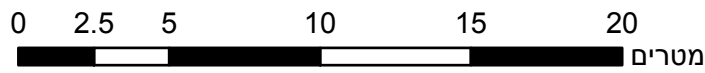
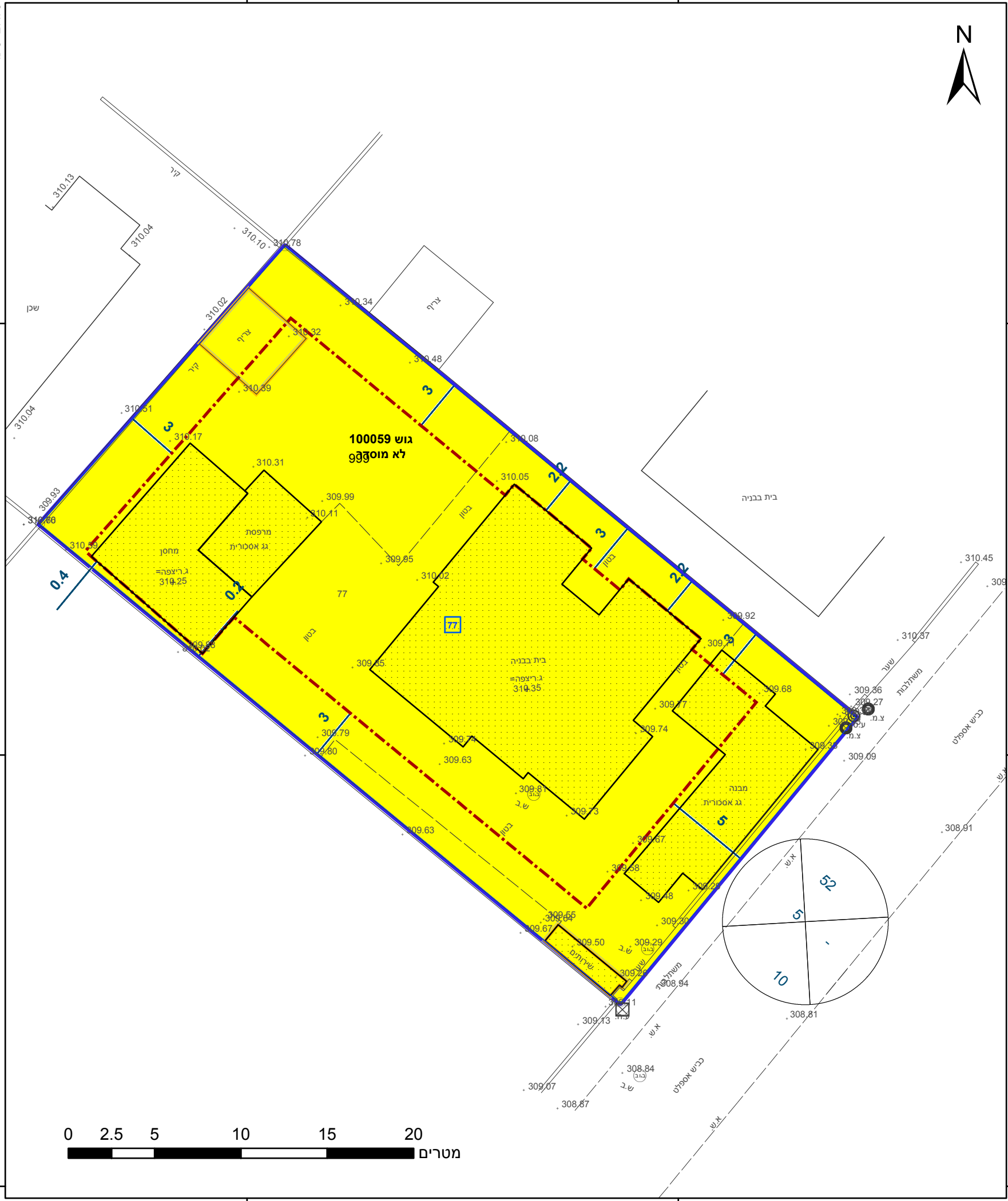
573450

573425

186475

186500

573425



מקרא

תא שטח ומספרו	1	גבול התכנית	גוש 1234 ומספרו
מספר הדרך	1	גבול גוש ומספרו	5
קווי בנין	2	גבול חלקה ומספרה	5
רוחב הדרך	3		
	4		
	3		

- מגורים א
- קו-בנין
- להריסה
- מידות

אישורים

חוק התכנון והבנייה, התשכ"ה - 1965
תכנית מפורטת

מס' 652-0557843

מגרש 77 שכונה 5, תל שבע

תשריט מצב מוצע	
מחוז	דרום
מרחב תכנון מקומי	נגב מזרחי
רשות מקומית	תל שבע
ישוב	תל שבע
תכנית בסמכות	מחוזית
איחוד וחלוקה	ללא איחוד וחלוקה
היתרים או הרשאות	תכנית שמכוחה ניתן להוציא היתרים או הרשאות
מונה תדפיס התשריט	5
מועד הפקה	31/12/2017
שטח התכנית	0.927 דונם
	קנה מידה 1:250

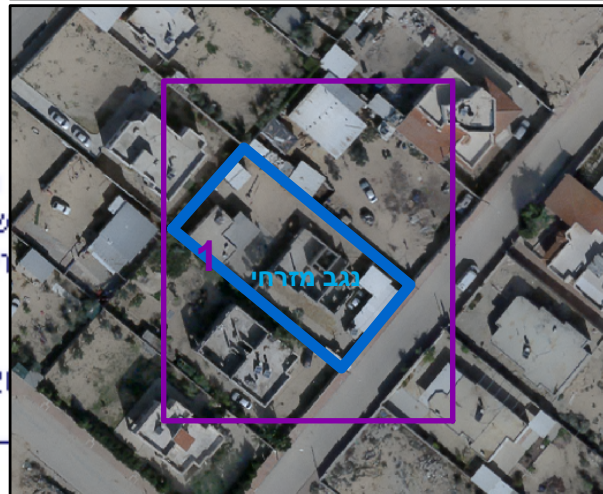
שמות*	
מגיש תכנית	סאלם אחמד אבו סריחאן תאגיד: תל שבע
מגיש תכנית	מרסם עטיה אבו סריחאן תאגיד: תל שבע
עורך ראשי	אחמד אבו עאבד תאגיד: דאר אדריכלים

בבעלות מדינה
רשות מקרקעי ישראל
תאגיד: רשות מקרקעי ישראל

טבלת גושים וחלקות*			
מספר גוש	מספר חלקה	חלק	מספר חלקות בחלקותן
100059	999	חלק	999

* הרשימה המלאה מפורטת בהוראות התכנית / בהודעה שפורסמה בעיתונות וברשומות

תרשים התמצאות 1:1500



התכנון והבניה, התשכ"ה - 1965
שרד האוצר - מחוז דרום
ועדה המחוזית החליטה ביום:

04/12/2017
20/07/2017
10/02/2017

הריני מצהיר בזאת כי המפה הטופוגרפית/המצבית המהווה רקע לתכנית זו, עלתה לביקורת ונמצאה תקינה לפי הוראות נוהל מבא"ת ובהתאם להוראות החוק לחקיקת המודעות שבתוקף. דיוק הקו הכחול במידה גרפית

ניזאר חטיב
שם המודד

1021 מספר רישיון
יורד הועדה המחוזית

תאריך חתימה

שנת צילום אוויר: 2015
גוסט מערכת 12.2015