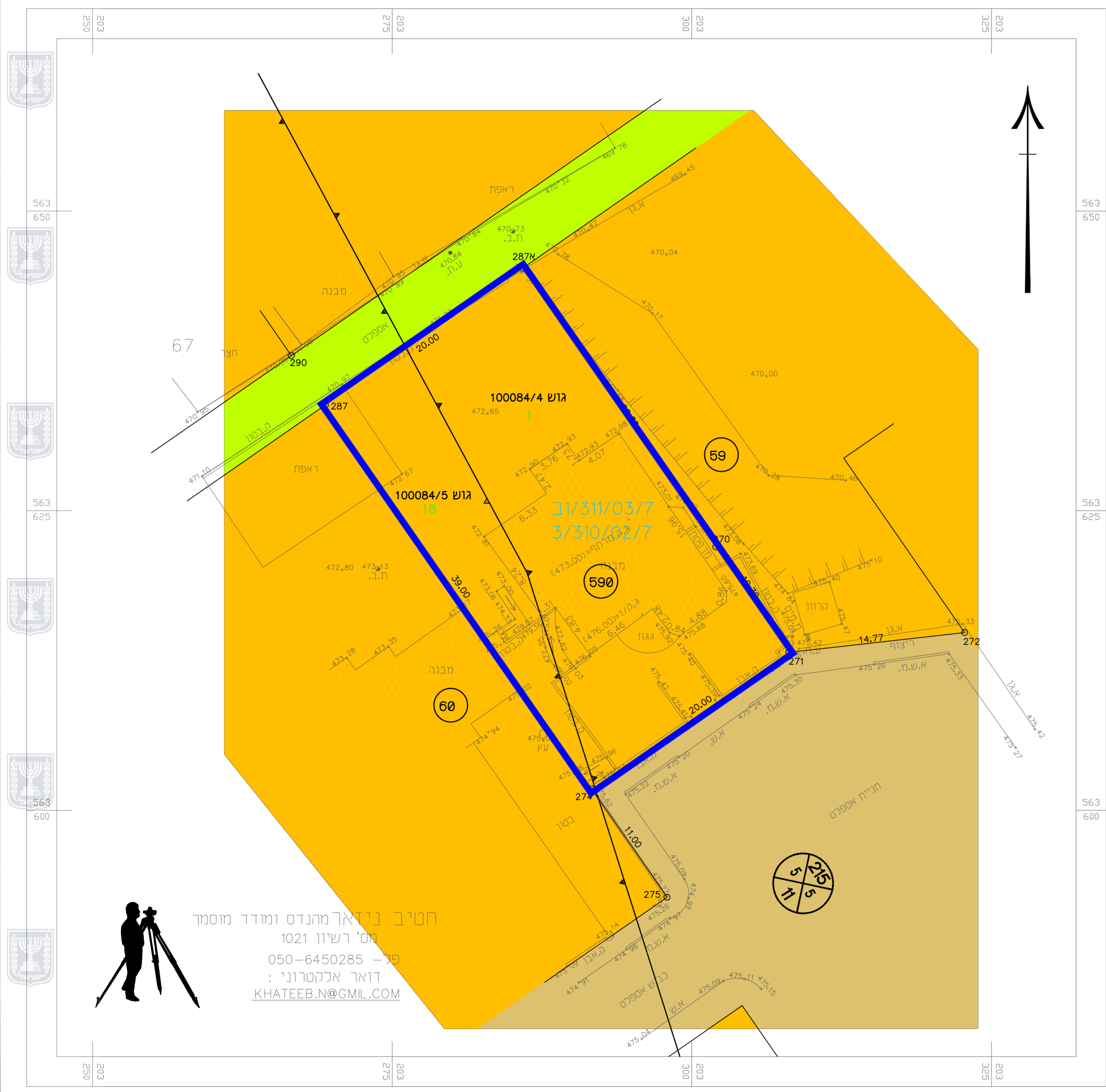
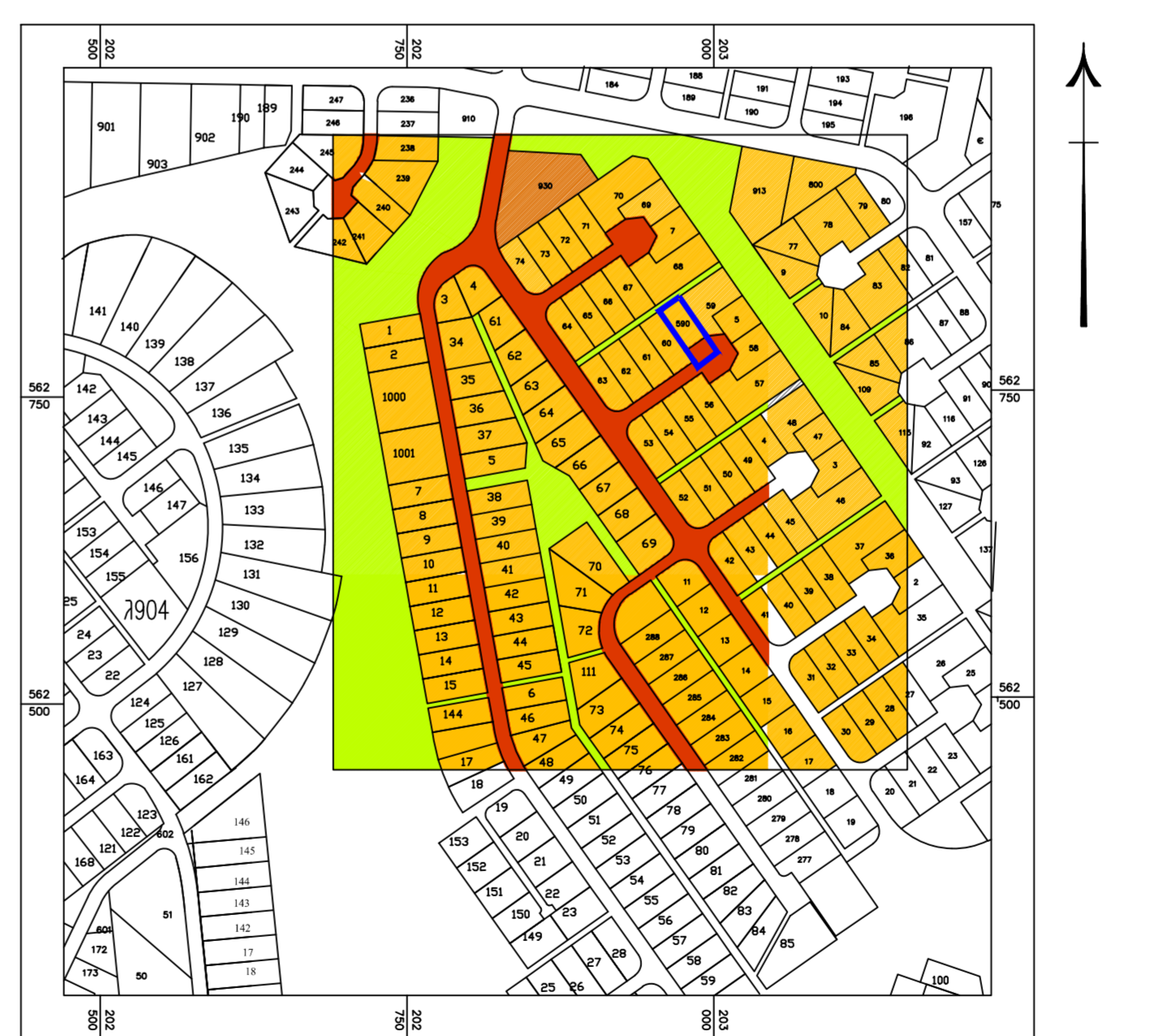
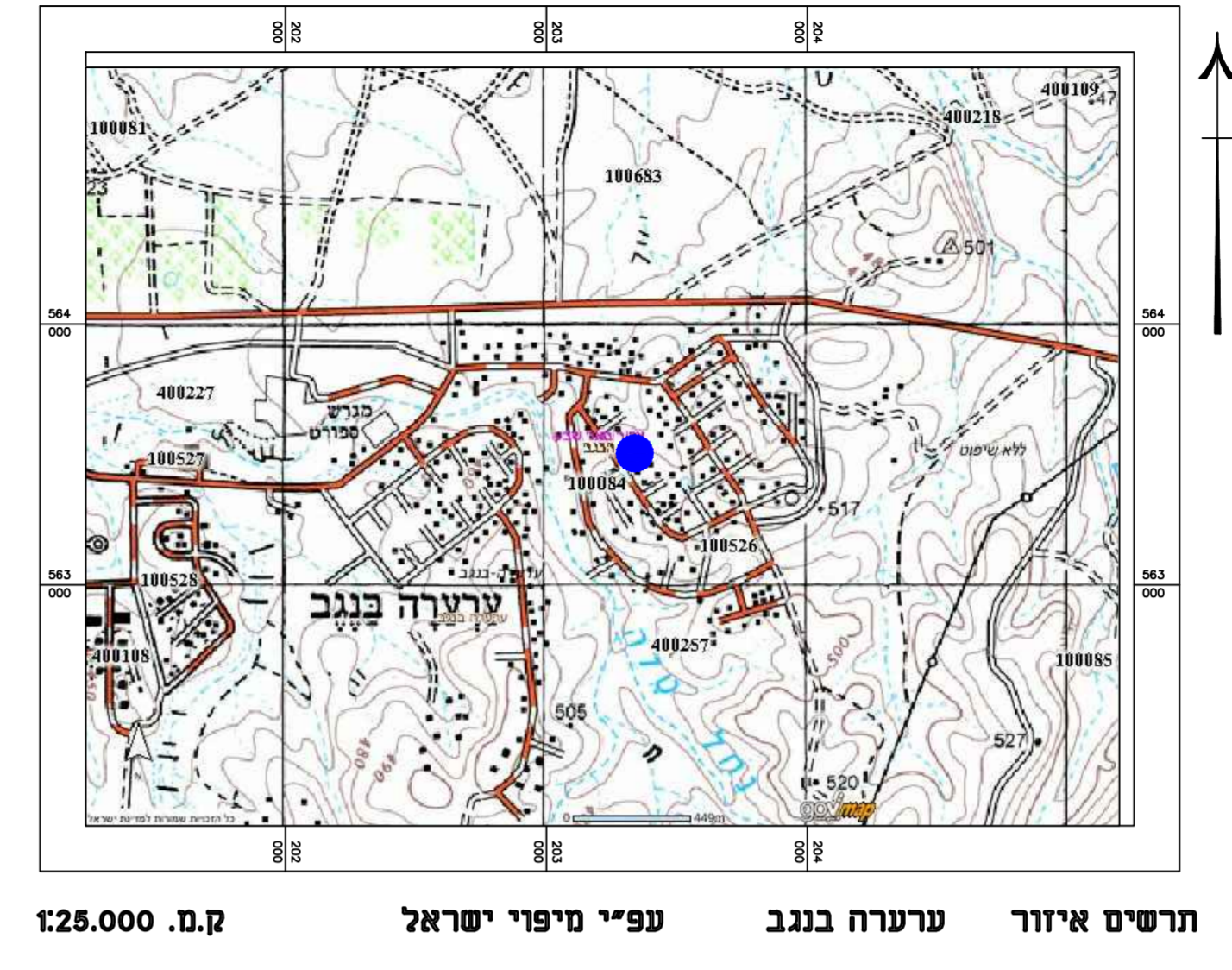






מצב מאושר קנ"מ 1:250



-  גבול התכנית
-  אזור מגורים א (*)
-  דרך קיימת (*)
-  שטח ציבורי פתוח (*)
-  מבנה קיים
-  מספר הדרך
 קו בניין
 רוחב הדרך
-  מספר תכנית מאושרת 1/311/03/7
-  גבול ומס' חלקה
-  גבול גוש
-  מס' גוש 100084/4
-  מס' מגרש
-  יעוד שאינו לפי מבאית (*)

חטיב ניצאר מהנדס ומומד מוסמך
 מס' רשיון 1021
 050-6450285
 דואר אלקטרוני:
 KHATEEB.N@GML.COM



-  דרך ממוכנת (*)
-  מגורים א (*)
-  שטח ציבורי פתוח (*)
-  שטח לבנייה ציבורי (*)

מצב מאושר

מס' 652-0490003

מגרש 590 שכי 2
 ערעה בנגב

נספח לתכנית		גליון 1 מתוך 1	
תחולה	רקע	תיאור	מצב מאושר
תאריך עריכת הנספח	22-11-2017	תאריך עריכת הנספח	22-11-2017
רשימת התרשימים	קנ"מ	תרשים סביבה	מצב מאושר
	1:250	תרשים נוסף	1:25000
			1:2500
שמות וזתימות:			
עורך הנספח	תאריך: משרד קווי הנדסה	פיקרא ראיד	זתימה: