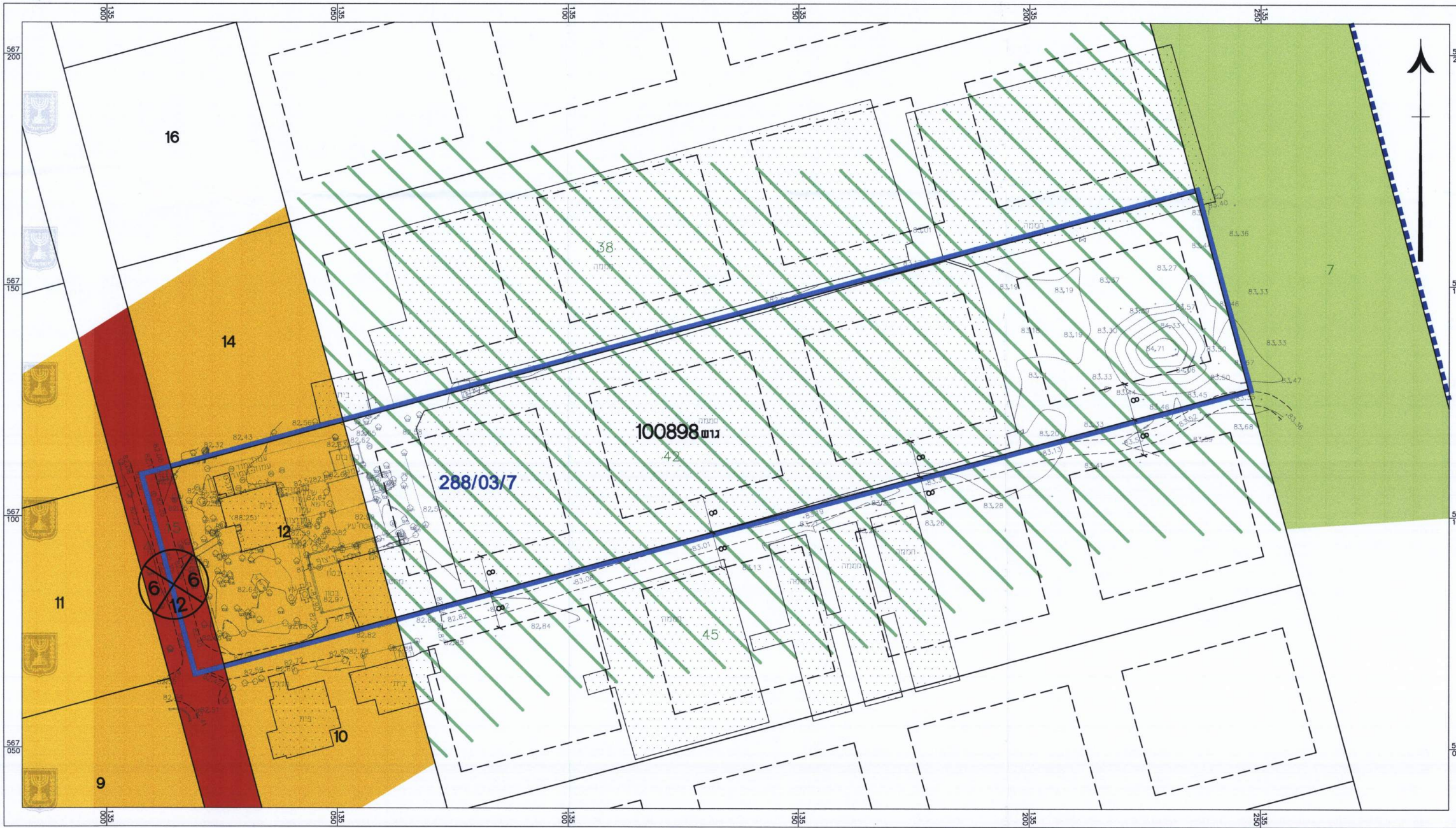
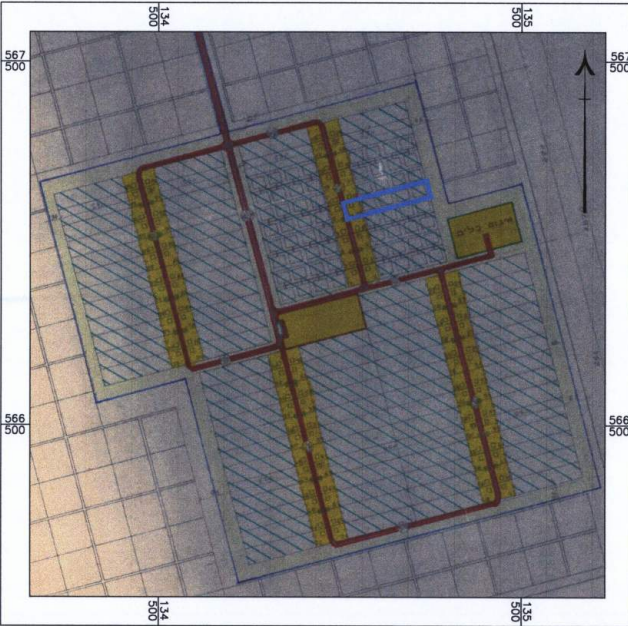




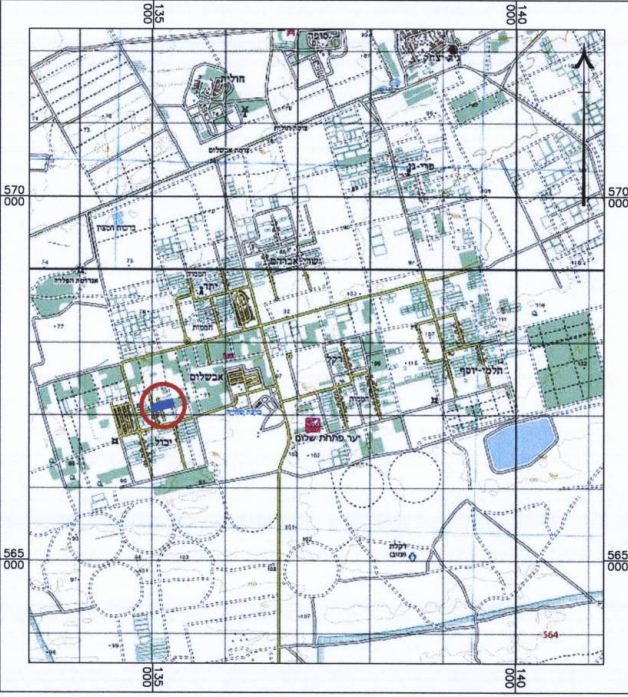
מצב מאושר ק.מ. 1:500



תרשים סביבה קרובה לפי תכני 288\03\7 ק.מ. 1:10,000



תרשים התמצאות כללית ק.מ. 1:50,000



הועדה המקומית "נגב מערבי"
 אישור תכנית מס' 651-0469791
 תוכנית המספרות החליטה לאשר את התכנית
 תאריך: 26.10.16
 מנדט איזמיר ארזיה
 איז'ן בוימס
 מהנדס תכנון תשתית ומבנה
 רב-תפקודי

א.מ.11.25

חוק התכנון והבנייה, התשכ"ה - 1965
 תכנית מפורטת

מס' 651-0469791

**נחלה 12
 יבול**

מצב מאושר גליון 1 מתוך 1

שם המספר: מצב מאושר ותרשימי סביבה
 קניין: 1:500

תאריך: 02.10.16

- מקרא**
- גבול תכנית
 - גבול תכנית מאושרת
 - אזור מגורים
 - שטח חקלאי
 - שטח ציבורי פתוח
 - דרך מוצעת
 - נחלה 12
 - מבנה קיים
 - קו בנין
 - מספר גוש 100898
 - מספר חלקה 42
 - מס' הדרך
 - קו בנין
 - רוחב הדרך
- ⊗ - יעוד קרקע אינו לפי מבא"ת

שנות דוחי מות:

עורך: דני זונאל - מנהל פרויקטים
 תוכנית: ארזיה