לשכת התכנון המחוזית
מחוז דרום
11 -06- 2018
נתקבל

תכנית מס' 6/209/03/51

הרחבת קבוץ כפר עזה

תשריט

סוג התכנית	איחוד וחלוקה	סמכות ראשית	היחתרים או הרשאות
תכנית מפורטת	כלא	ועדה מחוזית	תכנית שיתן מכוחה להוציא היתרים או הרשאות

מחוז : דרום
מרחב תכנון מקומי : נגב מערבי
רשות מקומית: מ.א. שער הנגב
ישוב: כפר עזה

שטח התכנית : 1284.772 דונם
קנה מידה: 1 : 1250, 1 : 2500

תאריך : 18.07.2017

חתימות

שמות וחתימות :

	שם פרטי ומשפחה	מספר זהות	שם ומספר תאגיד/ שם רשות מקומית	חתימה	תאריך
מגיש התכנית	קיבוץ כפר עזה	058359209	מרכז משק ד"ד דיאמר 08-6809326		
יזום התכנית					
בעלי עניין בקרקע	מנהל מקרקעי ישראל		מחוז דרום רח' האקדמה 4 באר שבע 08-6264219 :טל		
עורך התכנית	אדר' ליכ סיני	003930997	אדר' מהנדסים תל שלם - נגב ד.נ. שדות אשכולן 8991000 08-6891238 :טל		
מודד	גמניו ברני	052602984	קבוצת דמרמן רמת-גן 52521 03-5759681 :טל		

הצהרת המודד :

הריני מצהיר בזאת כי מדידת הנסח המפורטת/מצבצת המהווה רשע למכנית זו, נערכה על ידי ביום : 13/6/2017 והיא תוכנה לפי הוראות מהר מבאת ובהתאם להוראות התוק ולתקנות המודדים שבתוקף. דיוק/אי הכמיל הנקודות מדידה גרפית, עד כחוד (בכבל) ברמה אנליטית/ מדידה אנליטית מלאה ברמת תציר (כולל חוד וכחוזק).

נמניו ברני	570		13/6/2017
שם המודד	מספר רשיון	חתימה	תאריך

מקרא

ק. מ. 1:100000

מפת תמ"א 35
מרקמים

מקרא

ק. מ. 1:100000

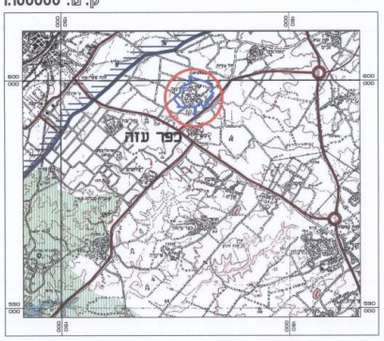

מפת תמ"א 35
תחיות סביבתיות

מקרא

ק. מ. 1:100000

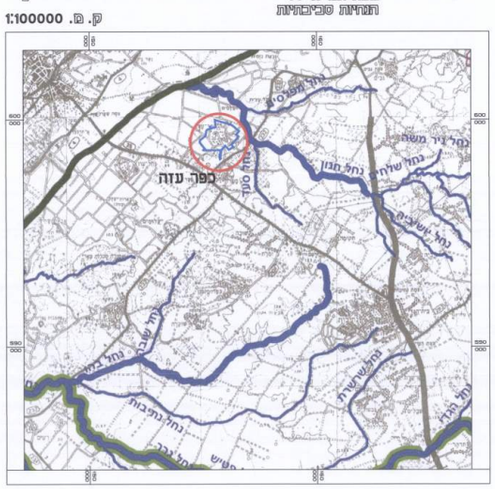

תמ"א 34 ב' 3 נחלים

ק. מ. 1:10000

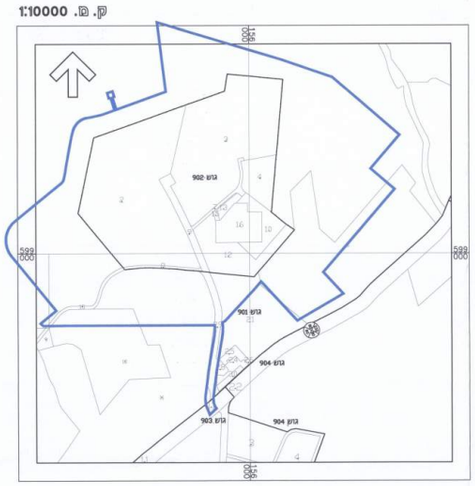

מפת גושים וחלקות

מקרא

תכנית מתאר
מ.א. שער הנגב

ק. מ. 1:100000

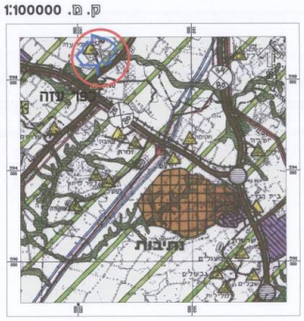

תרעטים סביבה
ע"פ תמ"מ 14/4