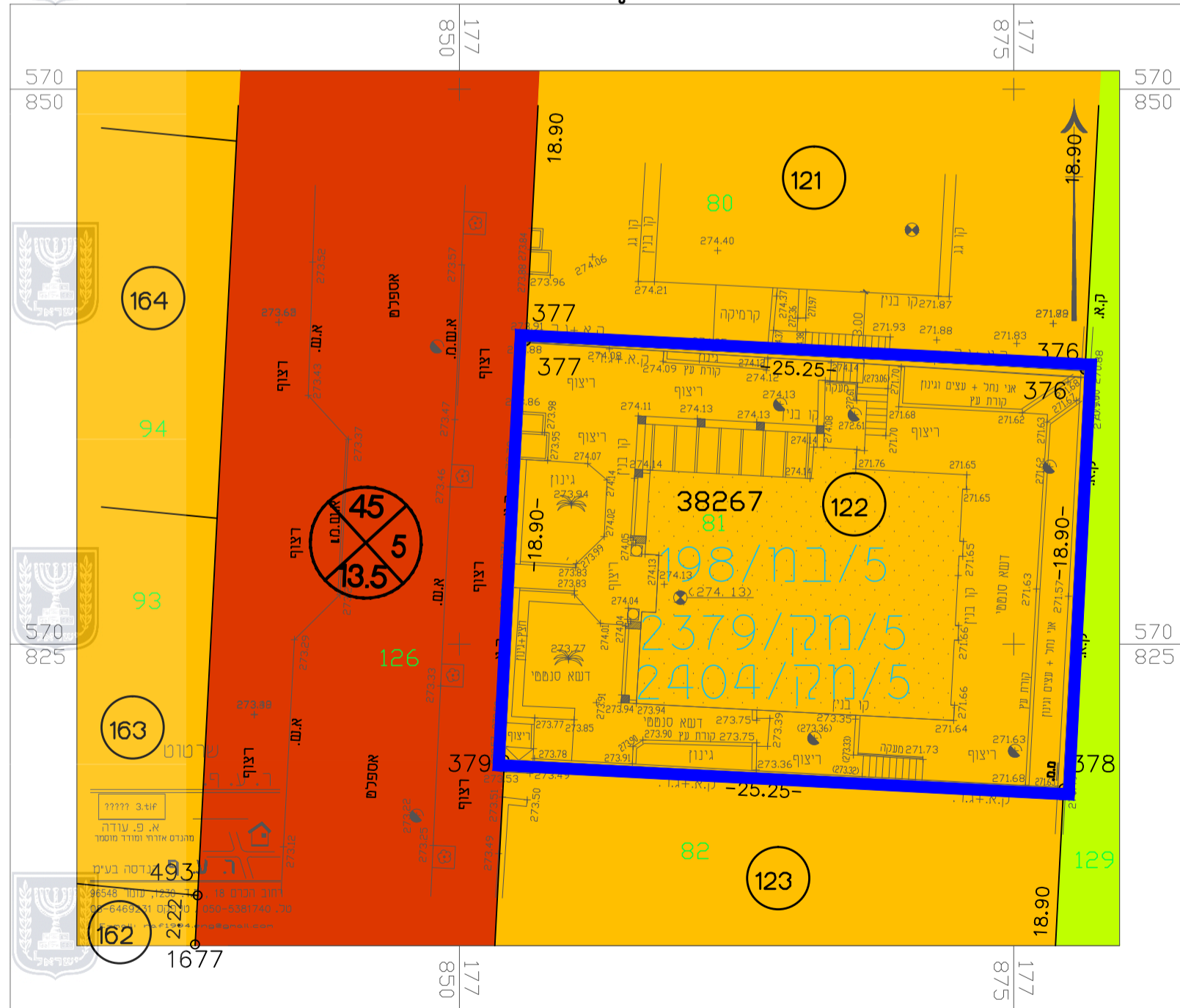
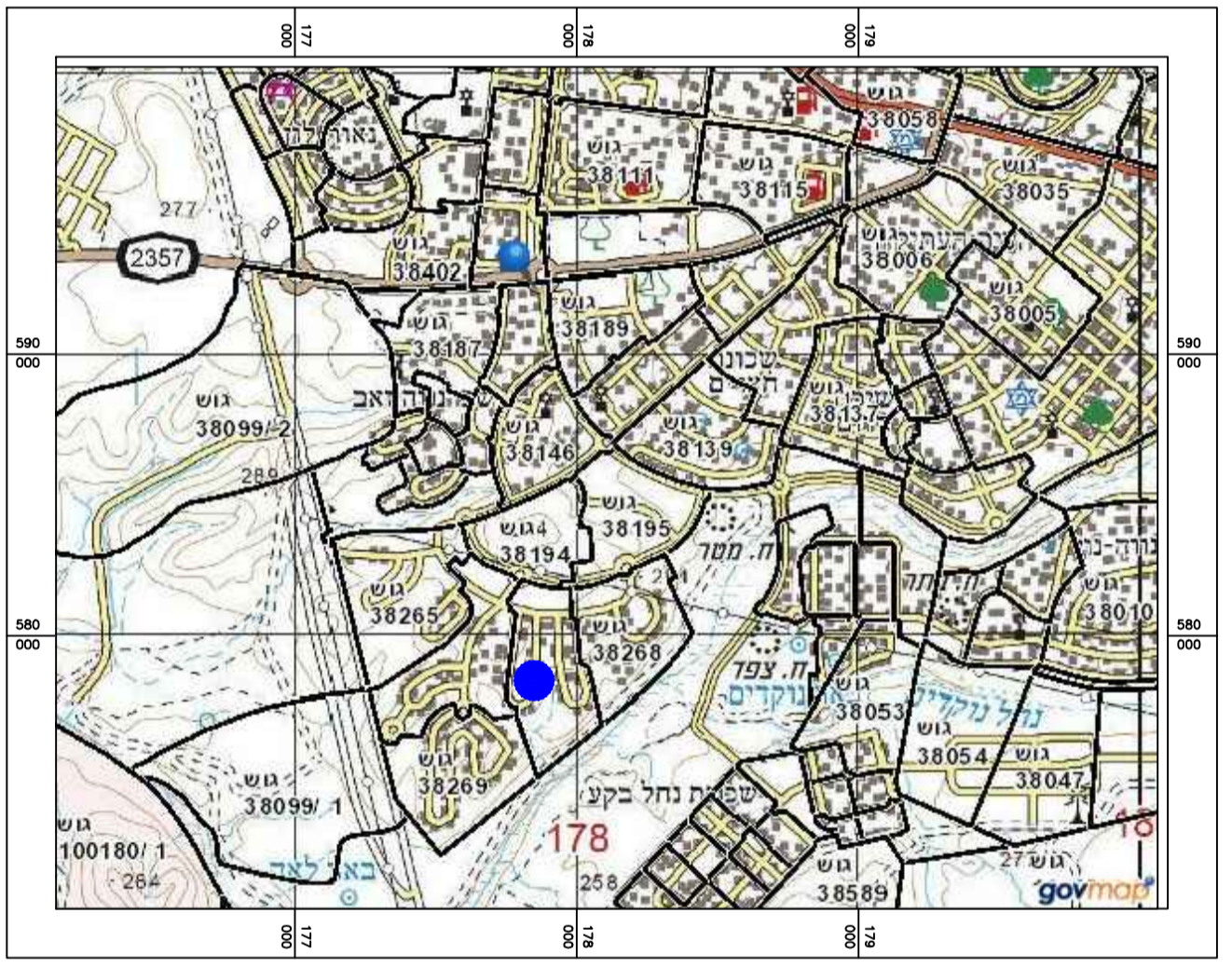




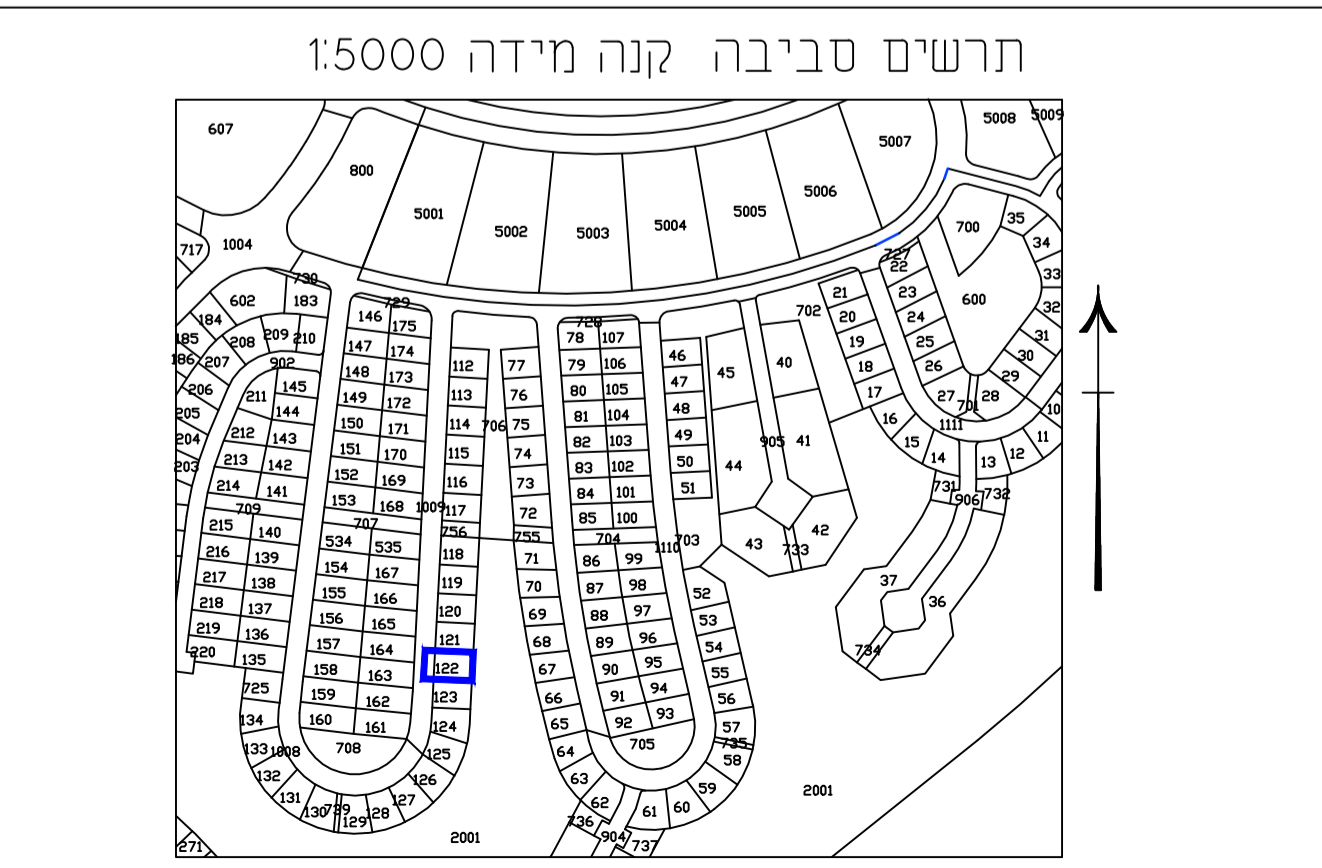
מצב מאושר קנ"מ 1:250



- מקרא מצב קיים
- גבול התכנית
 - אזור מגורים א *
 - דרך מוצעת *
 - שטח ציבורי פתוח *
 - מבנה קיים *
 - מספר הדרך
 - קו בניין
 - רוחב הדרך
 - מספר תכנית מאושרת 198/במ/5
 - גבול ומס' חלקה 81
 - מס' גוש 38267
 - מס' מגרש 122
 - * יעוד שאינו לפי מבא"ת



תרשים איזור ערעה בנגב עפ"י מיפוי ישראל קנ.מ. 1:25000



תרשים סביבה קנה מידה 1:5000

מצב מאושר

מס' 605-0539734

מגורים ברחי חסידה 21, פלח 7
[מגרש 122 בלבד]
באר שבע

נספח לתכנית	
תחולה	רקע
תיאור	מצב מאושר
תאריך עריכת הנספח	23-12-2017
רשימת התרשימים	קנ"מ
	1:250
	1:25000
	1:5000
	-
שמות וחתימות:	
עורך הנספח	שם: פוקרא רא"ד
	תאריך: משרד קווי הנדסה
	חתימה: